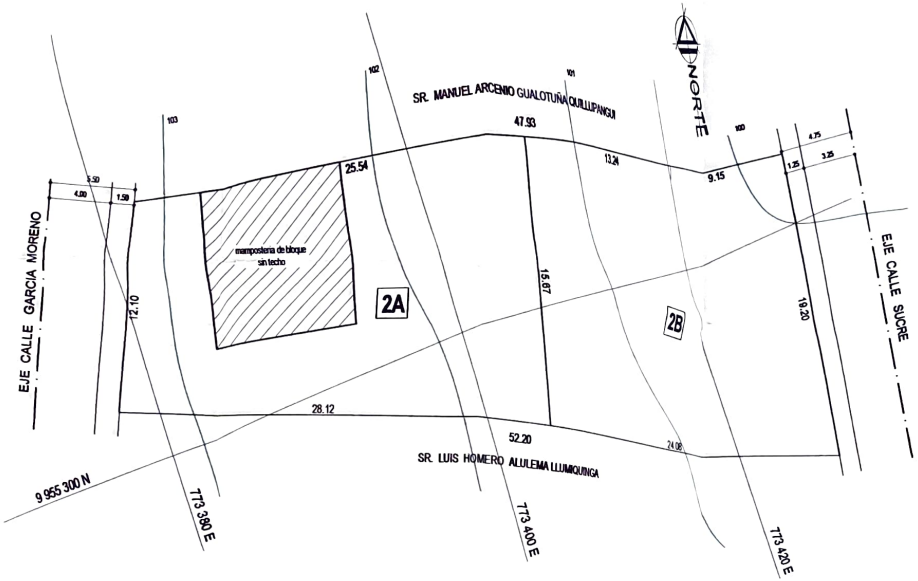

PLANIMETRIA
ESCALA ——— 1 : 200

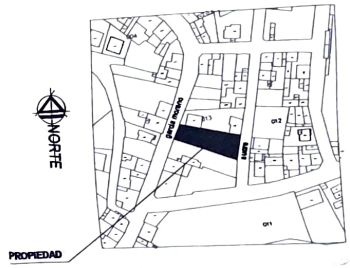

UBICACION
SIN ——— ESCALA

CUADRO DE FIRMAS

SR. HECTOR QUINGA
SR. WILMER QUINGA
SR. LUIS ENRIQUE QUINGA
SR. WILSON M. QUINGA
SR. CESAR R. QUINGA

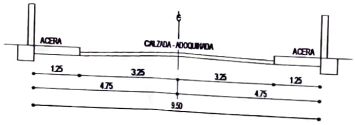

CORTE TIPICO DE LA SUCRE
ESCALA ——— 1 : 100

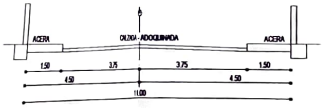

CORTE TIPICO DE LA GARCIA MORENO
ESCALA ——— 1 : 100

TECNICO ORDENAMIENTO TERRITORIAL

DIRECTOR DE PLANEAMIENTO

G.A.D. MUNICIPAL DEL CANTÓN MEJÍA
AUTORIZACIÓN DE FRACCIONAMIENTOS, URBANIZACIONES Y LOTIZACIONES

Resolución N.: GADMCM-SGCGAJH-2016-025-RESOLUCIÓN
Informe de Procuraduría Sindica: PJR-2016-125-DF
Informe De Planificación Territorial: 2016-037-DPT-OT
Machachi 02 de Agosto del 2016.

C000004

CLAVE CATASTRAL : 5602013004

CUADRO DE AREAS Y LINDEROS

LOTE	NORTE	SUR	ESTE	OESTE	AREA (m2)	ADJUDICATARIO
2A	en 25.54 m Sr. Manuel A. Gualotuña	en 28.12 m Sr. Luis H. Alulema	en 15.67 m Lote 2B	en 12.10 m Calle Garcia Moreno	369.92	A VENDER
2B	en 22.30 m Sr. Manuel A. Gualotuña	en 24.06 m Sr. Luis H. Alulema	en 19.20 m Calle Sucre	en 15.67 m Lote 2A	400.00	A VENDER
AREA DEL TERRENO					769.92 m2	

TELF. 2316 211

PROYECTO TIPO :	PLANO DE FRACCIONAMIENTO
PROPIETARIO :	SRA. LAURA MANUELA QUINGA PONCE Y OTROS
UBICACION :	CALLE SUCRE Y GARCIA MORENO BARRIO EL OBRERO SECTOR URBANO TAMBILLO
FECHA : MARZO DEL 2016	ESCALA : INDICADAS / DIBUJO : TOP. JUAN E. AMAGUAÑA G.
EL PROYECTISTA	LEVANTAMIENTO: TOP. JUAN E. AMAGUAÑA G. / PROPIETARIOS: SRA. LAURA QUINGA
Arquitecto EMILIO R. GUALOTUÑA A.	1 DE 1

P- 917
RM-070