LEVANTAMIENTO TOPOGRAFICO

ESCALA ---------- 1 :200

CUADRO DE AREAS Y LINDEROS

LOTE	AREA(M2)	PROPIETARIO	LINDEROS			
			NORTE(M)	SUR(M)	ESTE(M)	OESTE(M)
LOTE 225A	248.23	LUIS ABELARDO GUALLI ILLICACHI JESSICA ELIZABETH VILLA SAEZ	EN 12.35 CON LOTE 224	EN 12.35 CON CALLE GALAPAGOS	EN 20.10 CON LOTE 225 B	EN 20.10 CON CALLE LOS CIPRESES
LOTE 225B	248.23	JULIAN GUALLI SHIGLA MARIA ROSARIO ILLICACHI AUCANCELA	EN 12.35 CON LOTE 224	EN 12.35 CON CALLE GALAPAGOS	EN 20.10 CON LOTE 226	EN 20.10 CON LOTE 225 A
AREA TOTAL DEL TERRENO:					496.46 M2	

PROPIETARIOS:

JULIAN GUALLI SHIGLA
C.I 170856085-7

MARIA ROSARIO ILLICACHI AUCANCELA
C.I 060195286-4

LUIS ABELARDO GUALLI ILLICACHI
C.I 060451842-3

JESSICA ELIZABETH VILLA SAEZ
C.I 172345033-2

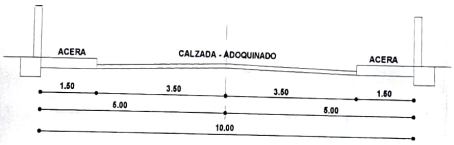

CORTE TIPICO CALLE GALAPAGOS
ESCALA ———— 1 :75

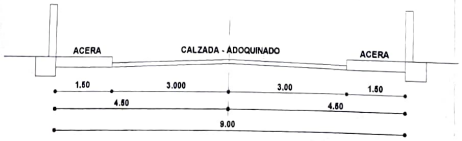

CORTE TIPICO CALLE LOS CIPRESES
ESCALA ———— 1 :75

PROPIEDAD

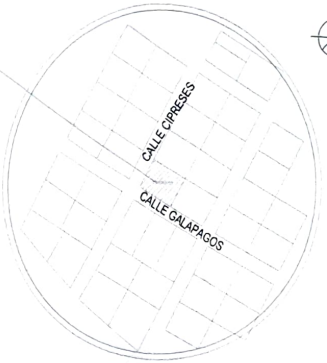

UBICACION

SIN ESCALA

DISEÑO - CONSTRUCCION ARQUITECTURA

Arq. Julian Gualli
I.P. 1309 R.M 0309

PROYECTO

FRACCIONAMIENTO
JULIAN GUALLI SHIGLA Y OTROS

CONTIENE:

PROYECTO DE LOTES
UBICACION

LOCALIZACION

CANTON MEJIA-CUTUGLAGUA
BARRIO LOURDES LOTE 225 CALLE GALAPAGOS Y LOS CIPRESES

AGOSTO 2016	# DE PREDIO 5669-225	Clave Catastral 5306062005	LAMINA 1 DE 1
		ESCALA: INDICADAS	PROYECTO FR002-AOO-16

SELLOS MUNICIPALES

ARQ. MARCO PATRICIO LARA
DIRECTOR DE PLANIFICACIÓN

TECNICO ORDENAMIENTO TERRITORIAL

G.A.D. MUNICIPAL DEL CANTÓN MEJIA
AUTORIZACIÓN DE HABILITAMIENTOS, URBANIZACIONES Y LOTIZACIONES

Resolución Nº: GADMUM-2016-066-ALCALDIA-T
Informe de Procuraduría Sindica Nº 000-2016-PS-UT de 07/11/2016
Informe De Planificación Territorial Nº 2016-068-DPLOT de 7/11/2016
Mejía, 14 de Noviembre del 2016

ALCALDIA

C000177