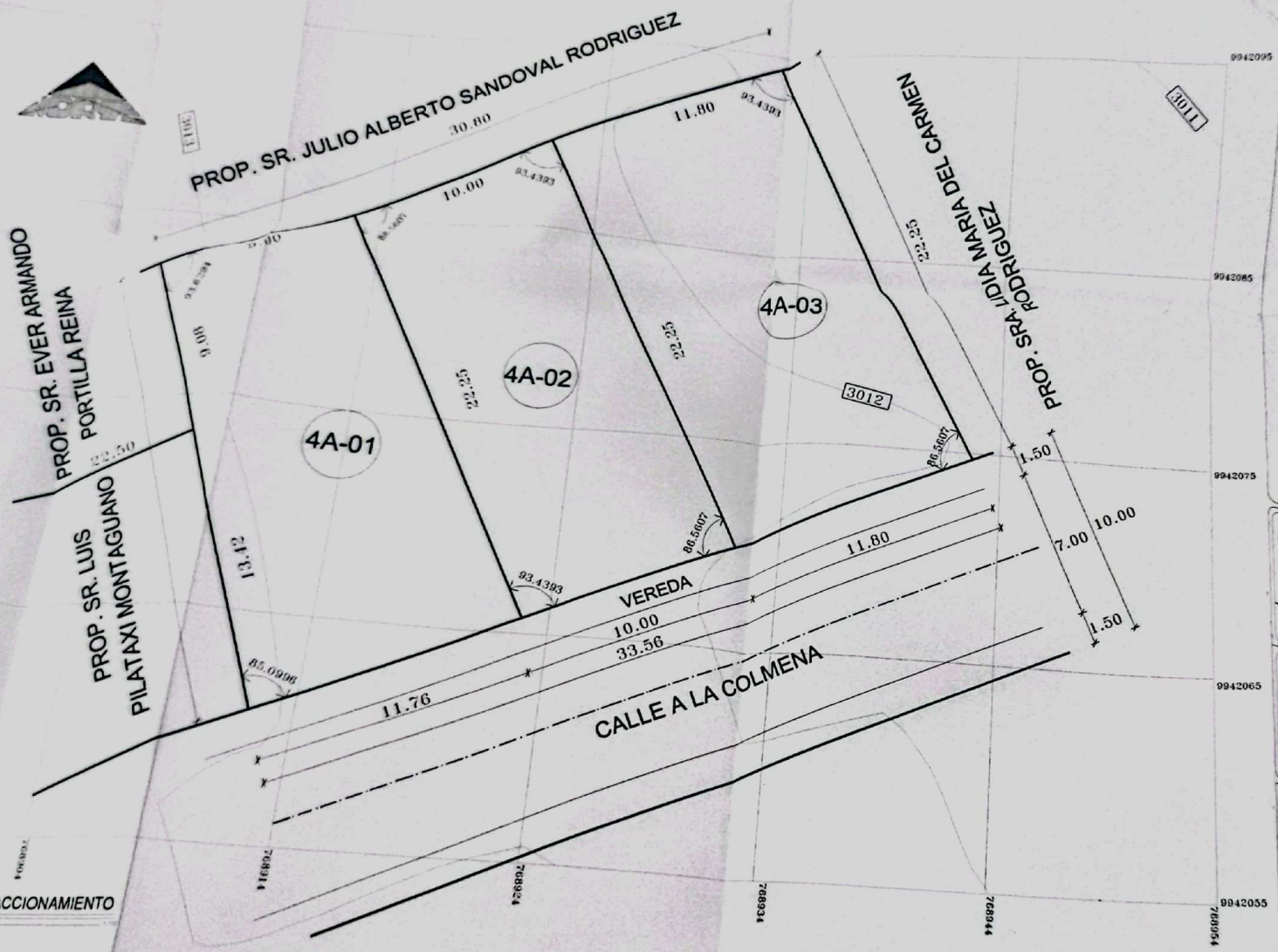

PLANO DE FRACCIONAMIENTO

ESC. S/E



CORTE CALLE A LA COLMENA

ESC. S/E

CUADRO DE AREA Y LINDEROS

AREA TOTAL DEL TERRENO 716.76 M2

LOTE	PROPIETARIO	LINDEROS					AREA M2
		NORTE	SUR	ESTE	OESTE		
4A-01	A VENDER	9.00 SR. JULIO ALBERTO SANDOVAL RODRIGUEZ	11.76 CALLE A LA COLMENA	22.25 LOTE 4A-02	9.08 SR. EVER ARMANDO PORTILLA REINA	13.42 SR. LUIS PILATAXI MONTAGUANO	231.71
4A-02	A VENDER	10.00 SR. JULIO ALBERTO SANDOVAL RODRIGUEZ	10.00 CALLE A LA COLMENA	22.25 LOTE 4A-03	22.25 LOTE 4A-01		222.50
4A-03	A VENDER	11.80 SR. JULIO ALBERTO SANDOVAL RODRIGUEZ	11.80 CALLE A LA COLMENA	22.25 SRA. LIDIA MARIA DEL CARMEN RODRIGUEZ	22.25 LOTE 4A-02		262.55
AREA TOTAL DEL TERRENO MEDIDO							716.76

UBICACIÓN

ESCALA S/N

UBICACION

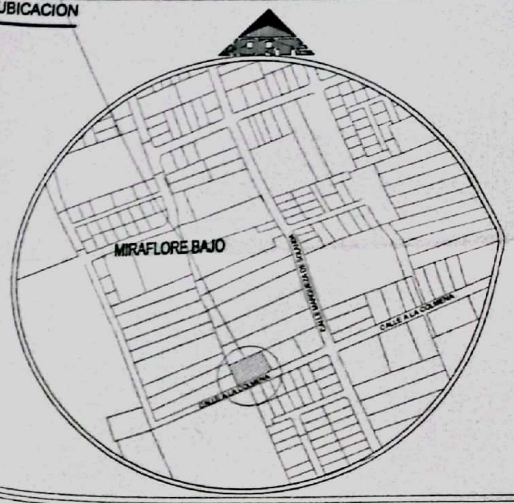

ARQUITECTA
RM 741-2017

FRACCIONAMIENTO DE LA PROPIEDAD
SR. AGUILAR IÑAMAGUA THELMO GUSTAVO Y OTRA

UBICACION. CANTON: MEJIA
PARROQUIA: ALOASI- SECTOR: MIRAFLORES BAJO-LOTE 4 A

CLAVE CATASTRAL 5204011014
N.- DE PREDIO

CONTIENE:
PLANO DE FRACCIONAMIENTO
CUADRO AREAS
CORTE CALLE
IMPLANTACIÓN / UBICACIÓN

PROYECTO.
ARQ. ELIZABETH SONILLA

PROPIETARIO.
SR. AGUILAR IÑAMAGUA THELMO GUSTAVO
SRTA. TAPIA CHASI SILVIA GERMANIA

REFERENCIA
WGS 84 INTER
UTM ZONA 17 S.

ESCALA INDICADA
FECHA MAYO 2017

LAMINA: 1/1

SELLOS MUNICIPALES.-

ANALISTA TERRITORIAL

COORD. ORD. TERRITORIAL

Arq. Marco Flores Balagot
DIRECCION DE PLANIFICACION

G.A.D. MUNICIPAL DEL CANTÓN MEJÍA
AUTORIZACIÓN DE FRACCIONAMIENTOS, URBANIZACIONES Y LOTIZACIONES

Resolución No. GADMCM-2017-059-ALCALDÍA-T

Informe de Procuraduría Sindica Nº 055-2017-PS-UF del 11/07/2017.

Informe Dir. Planificación Territorial Nº 2017-046-DIRPT del 04/07/2017.

Machachi 18 de Agosto 2017

ALCALDÍA

0000072