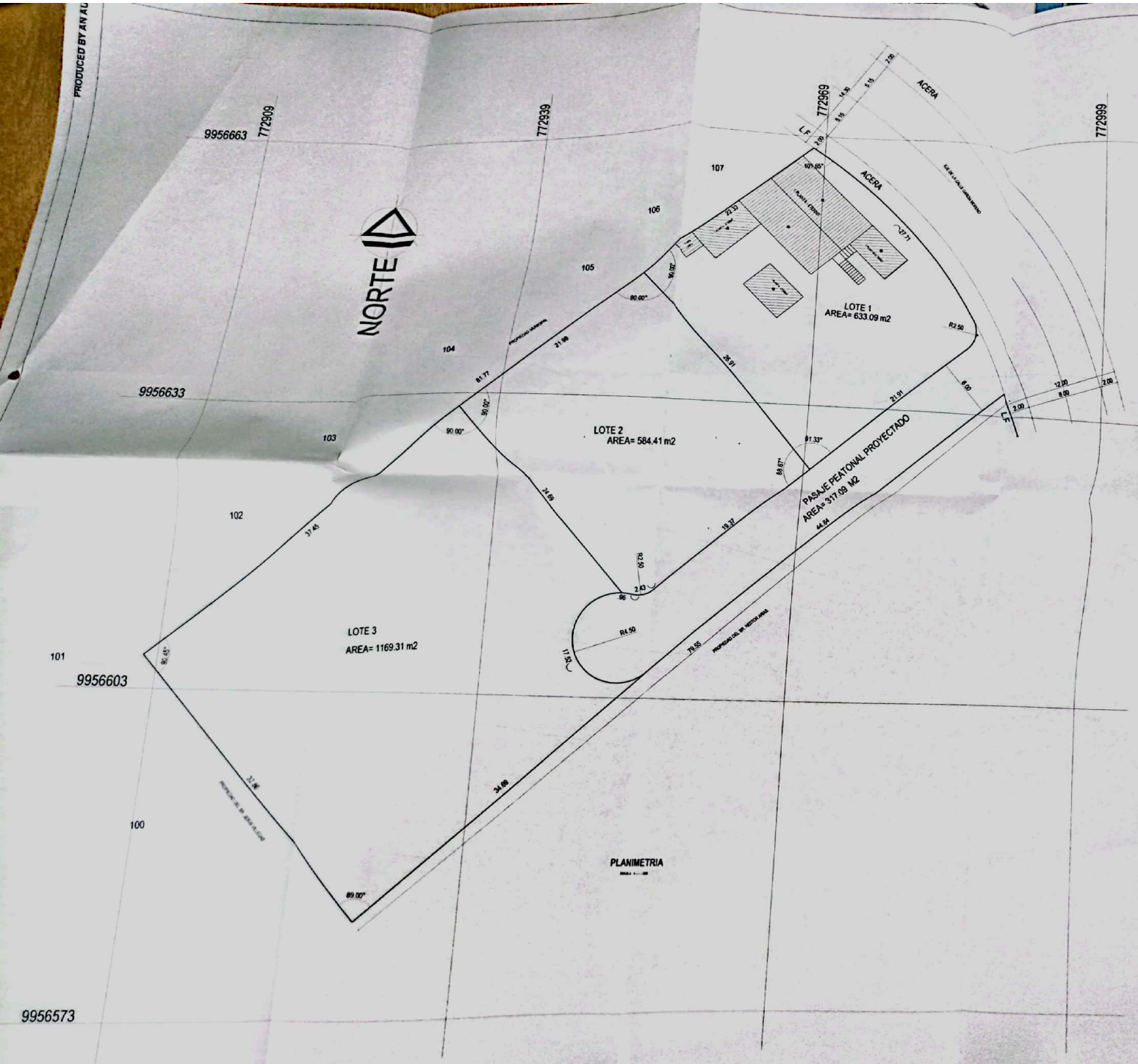

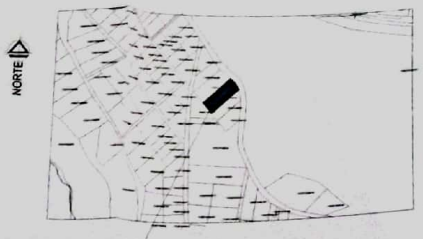

UBICACION
SIN ESCALA

CUADRO DE AREAS Y LINDEROS						
LOTE	NORTE	SUR	ESTE	OESTE	AREA (m2)	
1	en 27.71 m calle Garcia Moreno	en 29.91 m lote 2	en 21.91 m Pasaje proyectado	en 2.70 m PROP. MUNICIPAL	633.09	A VENDER
2	en 35.91 m lote 1	en 34.68 m lote 3	en 21.76 m Pasaje proyectado	en 7.70 m PROP. MUNICIPAL	584.41	A VENDER
3	en 34.68 m lote 2 y 17.52 m pasaje peatonal proyectado	en 32.98 m S. Jesus Villegas	en 34.68 m M Nestor Aspa	en 37.40 m PROP. MUNICIPAL	1169.31	A VENDER
AREA UTIL DEL TERRENO					2 386.81	
PASAJE PEATONAL PROYECTADO					317.09	
AREA TOTAL DEL TERRENO					2 703.90 m2	

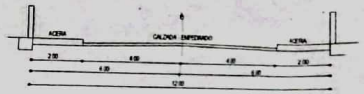

CORTE TIPICO DE LA CALLE GARCIA MORENO
ESCALA 1 100

CORTE TIPICO DEL PASAJE PROYECTADO SN
ESCALA 1 100

PROYECTO TIPO :	PLANO DE FRACCIONAMIENTO
PROPIETARIA :	SRA. MARIA SOLEDAD SORIA CAIZA
UBICACION :	CALLE GARCIA MORENO - BARRIO SANTA ROSA ALTA-TUMBICHICHO
FECHA : OCTUBRE DEL 2017	ESCALA : INDICADAS
EL PROYECTISTA	LEVANTAMIENTO: DIBUJO: TOP. JUAN E. AMAGUAÑA G. / PROPIETARIA
EMILIO R. GUALOTUÑA A.	TOP. JUAN E. AMAGUAÑA G.
Arquitecto EMILIO R. GUALOTUÑA A.	1 DE 1
3115158 0980609132	P- 617 RM-070

CLAVE CATASTRAL 17 03572400120

ALCALDE DE GCD TERRITORIAL

CUERPO DEL TERRITORIO

G.A.D. MUNICIPAL DEL CANTÓN MEJÍA
AUTORIZACIÓN DE EDIFICACIÓN, URBANIZACIONES Y LOTIZACIONES

Resolución No. GADMCH-2018-019-RESOLUCIÓN
Informe de Procedencia Técnica N° UPT-2018-05-01 del 02/03/2018
Informe De Planificación Territorial N° DPT-2018-0184 del 15/02/2018
Hoja de ..... 21 de HASTA ... N° 18

ALCALDE