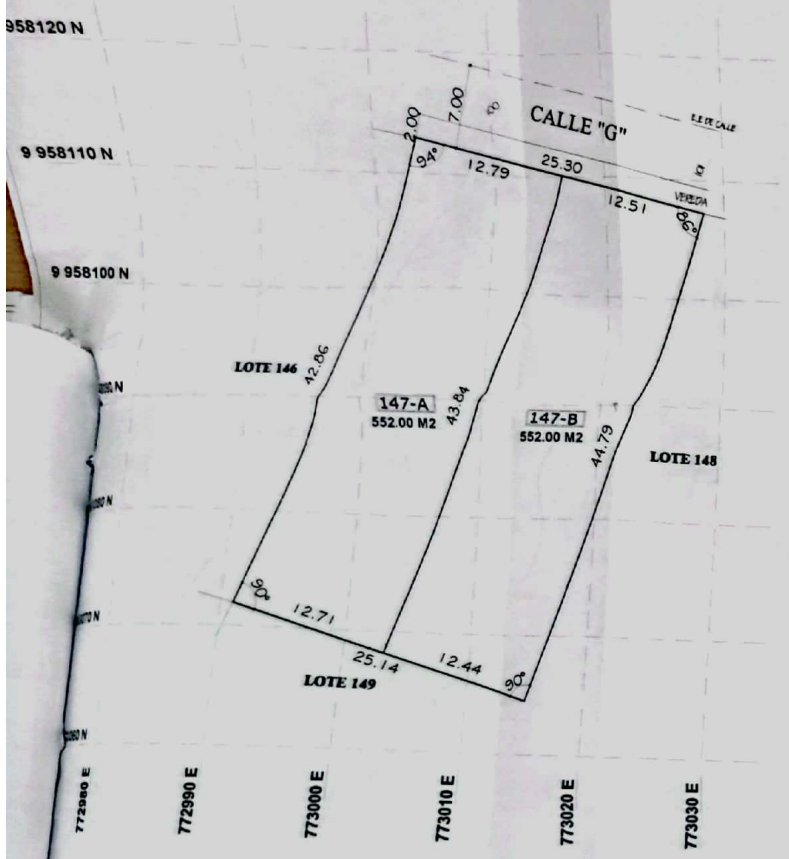

LEVANTAMIENTO TOPOGRAFICO

ESCALA ---------- 1 :300

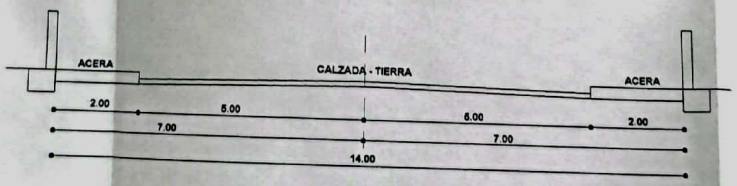

CORTE TIPICO CALLE "G"

ESCALA ---------- 1:75

CUADRO DE AREAS Y LINDEROS

LOTE	AREA(M2)	LINDEROS				
		NORTE(M)	SUR(M)	ESTE(M)	OESTE(M)	BENEFICIARIOS
LOTE 147-A	552.00	EN 12.79 CON CALLE G	EN 12.71 CON LOTE 149	EN 43.84 CON LOTE 147-B	EN 42.86 CON LOTE 146	LUIS ALBERTO ORTEGA MARIA ERNESTINA LIQUINCHANO
LOTE 147-B	552.00	EN 12.51 CON CALLE G	EN 12.44 CON LOTE 149	EN 44.79 CON LOTE 148	EN 43.84 CON LOTE 147-A	LUIS AMABLE TOAPANTA CAIZA MARIA VALERIANA HURTADO CHICAIZA
AREA TOTAL DEL TERRENO				1104.00 M2		

PROPIETARIOS:

Sr. Luis Alberto Ortega Mata
C.I. 1802813772

Sra. Maria Ernestina Liquinchano Tigse
C.I. 1802894194

Sr. Luis Amable Toapanta Caiza
C.I. 1802282036

Sra. Maria Valeriana Hurtado Chicaiza
C.I. 1802242741

CUTUGLAGUA

FLORENCIA LOTE 147

PROPIEDAD

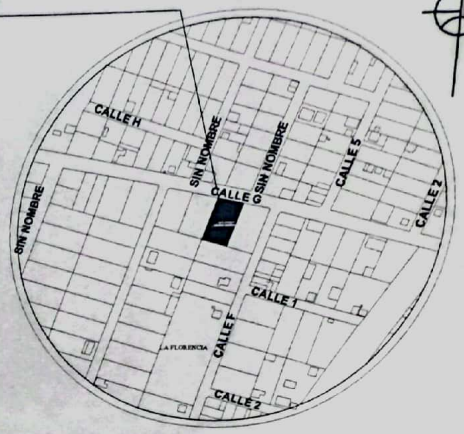

UBICACION

SIN ESCALA

DISEÑO - CONSTRUCCION ARQUITECTURA

Ing. Fabian Calero C.

I.P. 5439 R.M 0309

PROYECTO:

FRACCIONAMIENTO

LUIS ARBERTO ORTEGA MATA Y OTROS

CONTIENE:

PROYECTO DE LOTES
UBICACION

LOCALIZACION

CANTON MEJIA-CUTUGLAGUA LA FLORENCIA
CALLE G LOTE 147

OCTUBRE 2017	# DE PREDIO 5326-147	Clave Catastral 5303038024	LAMINA 1 DE 1
		ESCALA: INDICADAS / PROYECTO FR001-OCT-17	

SELLOS MUNICIPALES

G.A.D. MUNICIPAL DEL CANTÓN MEJÍA
AUTORIZACIÓN DE FRACCIONAMIENTOS, URBANIZACIONES Y LOTIZACIONES

Resolución No: GADMCM-2018-021-ALCALDIA DE

Informe de Procuraduría Sindica N° 011-2018-PS-MC del 05/03/2018

Informe Dir. Planificación Territorial N° 0018-005-DPLAT del 15/02/2018

Machachi 21 de MARZO 20 18

G.A.D. MUNICIPAL DEL CANTÓN MEJÍA DIR. PLANIFICACIÓN TERRITORIAL

COORD. ORD. TERRITORIAL

ALCALDIA

GADM CANTON MEJIA SECRETARIA DEL CONCEJO