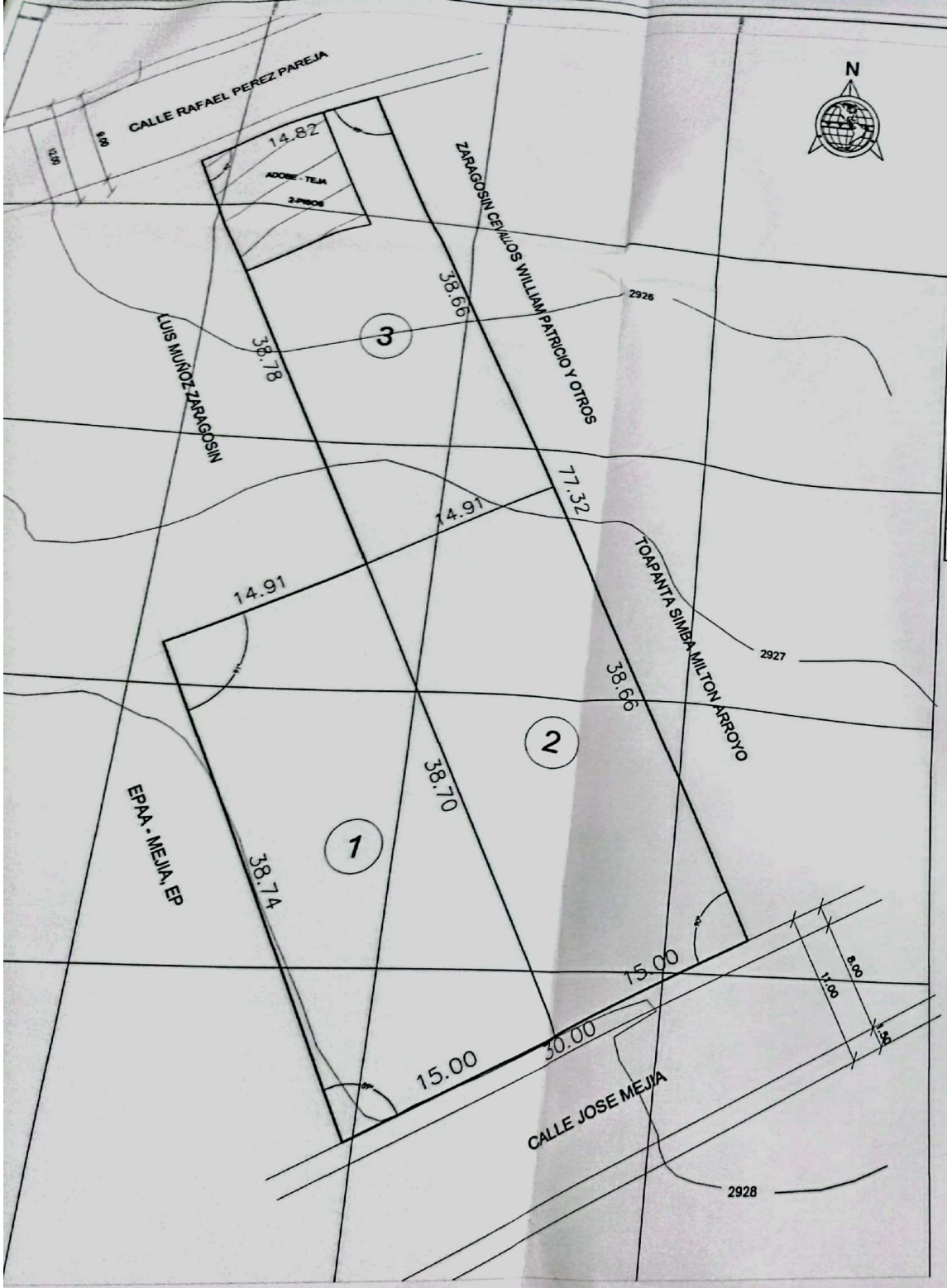

CUADRO DE AREAS

LOTE No.	LINDEROS NORTE	SUR	ESTE	OESTE	AREA M2
1	14.91 M CON LUIS MUNOZ	15.00 M CON CALLE JOSE MEJIA	38.70 M COM LOTE 2	38.74 M CON EPAA – MEJIA, EP	579.00
2	14.91 M CON LOTE 3	15.00 M CON CALLE JOSE MEJIA	38.66 M COM TOAPANTA SIMBA MILTON	38.70 M CON LOTE 1	578.44
3	14.82 M CON CALLE PEREZ PAREJA	14.91 M CON LOTE 2	38.66 M COM ZARAGOSIN CEVALLOS WILLIAM	38.78 M CON LUIS MUNOZ ZARAGOSIN	575.56
AREA UTIL					1733.00 M2
AREA TOTAL					1733.00 M2

CORTE CALLE PEREZ PAREJA

ESCALA :_____ S/E

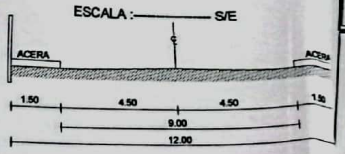

CORTE CALLE JOSE MEJIA

ESCALA :_____ S/E

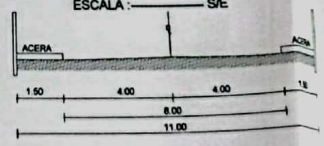

PLANO PLANIMETRICO

ESC. _____

PROPIETARIO: SR. MUNOZ ZARAGOSIN LUIS

UBICACION: CANTON: MEJIA PARROQUIA: MACHACH ZONA URBANA

CLAVE CATASTRAL: [illegible] N.- DE PREDIO: 30119

PROYECTO: ARQ. PATRICIO YANEZ G. SENESCYT P-1021

PROPIETARIO: SRA. CACEDO BALAZAR AMADA; SR. MUNOZ ZARAGOSIN LUIS

PLANO PLANIMETRICO
UBICACION
CUADRO DE AREAS
CORTE CALLE

REFERENCIA: WGS 84 INTER UTM ZONA 17 S.

ESCALA: INDICADA | FECHA: SEPTIEMBRE 2017

LAMINA: 1 de 1

Sellos Municipales

G.A.D. MUNICIPAL DEL CANTÓN MEJÍA
AUTORIZACIÓN DE FRACCIONAMIENTOS, URBANIZACIONES Y LOTIZACIONES

Resolución No. GADMCH-2018-024-ALCALDIA-DF

Informe de Procuraduría Sindica N° 016-2018-PS-UF del 20/03/2018

Informe Dir. Planificación Territorial N° 2018-090-DPDT del 26/02/2018

Machachi 21 de MARZO 20 18

ICPT

ARQ. CEO. TÉCNICO DEL