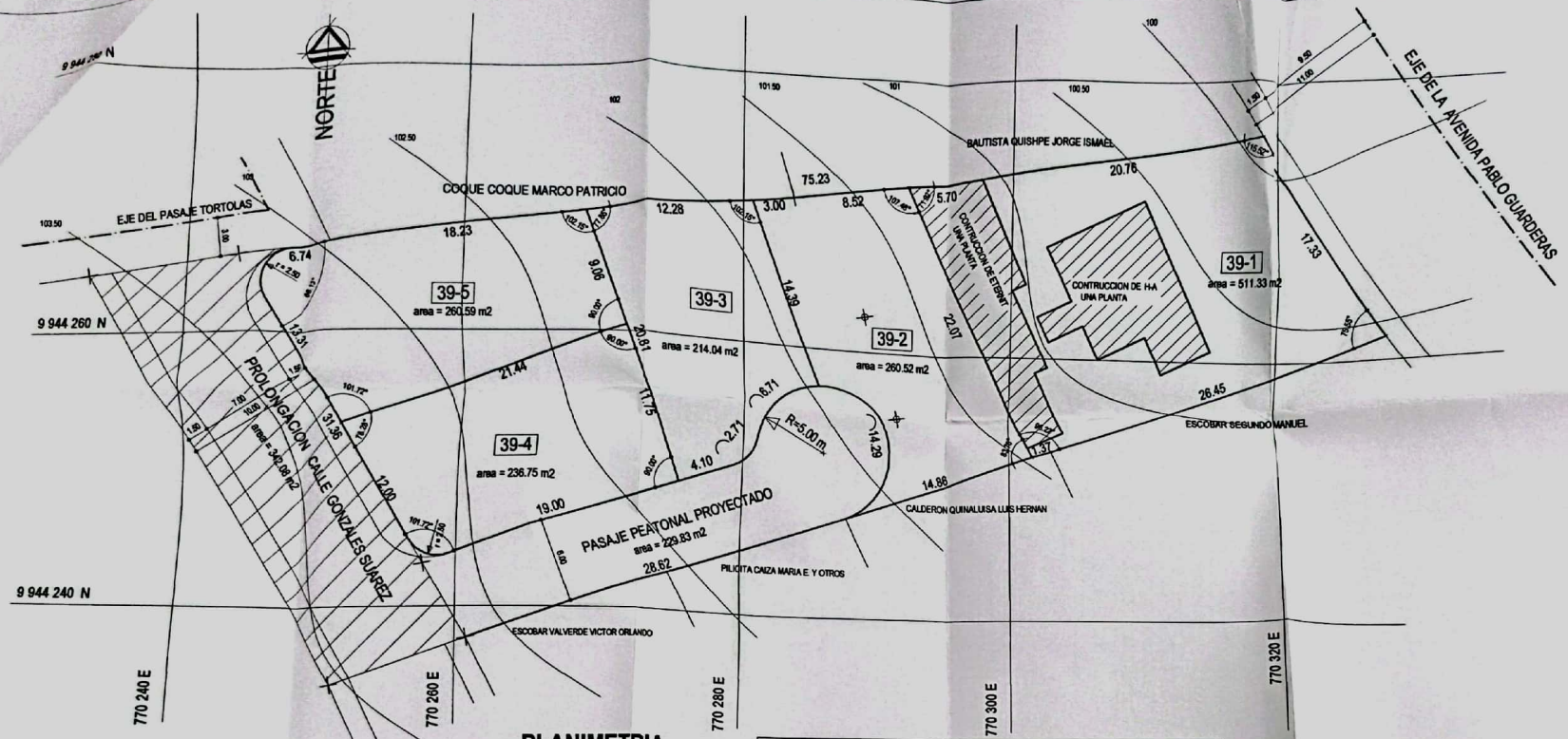

PLANIMETRIA

ESCALA —— 1 : 250

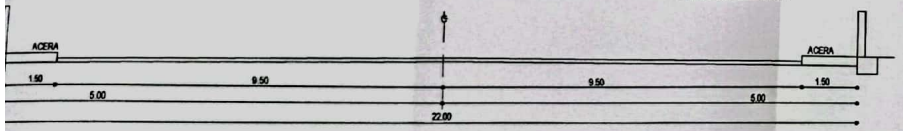

CORTE TIPICO DE LA AV. PABLO GUARDERAS

ESCALA ———— 1 : 100

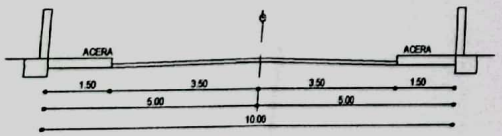

CORTE TIPICO DE LA CALLE GONZALES SUAREZ

ESCALA ———— 1 : 100

CORTE TIPICO DEL PASAJE PROYECTADO Y DEL PASAJE TORTOLAS

ESCALA ———— 1 : 100

CUADRO DE AREAS Y LINDEROS

LOTE	NORTE	SUR	ESTE	OESTE	AREA (m2)	
39-1	en 26.46 m SR. JORGE BAUTISTA	en 26.45 m SR.SEGUNDO ESCOBAR y en 1.37 m Sr. LUIS CALDERON	en 17.33 m AV. PABLO GUARDERAS	en 22.07 m LOTE N.- 39-2	511.33	A VENDER
39-2	en 3.00 m SR. MARCO COQUE y 8.52 m SR. JORGE BAUTISTA	en 14.86 m SR. LUIS CALDERON	en 22.07 m LOTE N.- 39-1	en 14.39 m LOTE N.-39-3 y 14.29 m pasaje pasional proyectado	260.52	A VENDER
39-3	en 12.28 m SR. MARCO COQUE	en 13.52 m pasaje pasional proyectado	en 14.39 m LOTE N.- 39-2	en 11.75 m LOTE N.- 39-4 y 9.06m LOTE N.-39-5	214.04	A VENDER
39-4	en 21.44 m LOTE N.- 39- 5	en 19.00 m pasaje pasional proyectado	en 11.75 m LOTE N.- 39-3	en 12.00 m prolongacion calle Gonzales Suarez	236.75	A VENDER
39-5	en 6.74 m pasaje Tortolas y 18.23 m SR. MARCO COQUE	en 21.44 m LOTE N.- 39-4	en 9.06 m LOTE N.- 39-3	en 13.31 m prolongacion calle Gonzales Suarez	260.59	A VENDER
AREA UTIL DEL TERRENO					1 483.23	
AREA DE AFECTACION PROLONGACION DE LA CALLE GONZALES SUAREZ					342.08	
AREA DEL PASAJE PEATONAL PROYECTADO					229.83	
AREA TOTAL DEL TERRENO					2 055.14 m2	

UBICACION

SIN——ESCALA

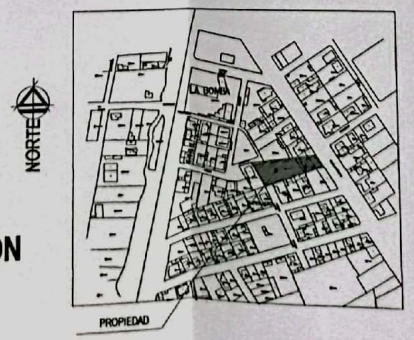

CLAVE CATASTRAL : 5004005009

PROYECTO TIPO :	PLANO DE FRACCIONAMIENTO
PROPIETARIO :	SR. MANUEL CALDERON Y SRA
UBICACION :	CALLE GONZALES SUAREZ Y AV. PABLO GUARDERAS LA BOMBA - MACHACHI
FECHA : OCTUBRE 2017	ESCALA : INDICADAS
DIBUJO : TOP. JUAN E. AMAGUAÑA G.	
EL PROYECTISTA	LEVANTAMIENTO
TOP. JUAN E. AMAGUAÑA G.	PROPIETARIOS
SR. MANUEL CALDERON	SRA. CELIA DE GIROS
Arquitecto EMILIO R. GUALOTUÑA A.	1 DE 1
oficina Telf. 2 316-211	P- 917 RM-070

ANALISTA DE ORD. TERRITORIAL

COORD. ORD. TERRITORIAL

G.A.D. MUNICIPAL DEL CANTÓN MEJÍA
AUTORIZACION DE FRACCIONAMIENTOS, URBANIZACIONES Y LOTIZACIONES

Resolución No: G.A.D.M.C.M.-2018-083-ACUERDO-RE

Informe de Procuraduría Sindica N° 019-2018-PS-LC del 05/03/2018

Informe De Planificación Territorial N° 2018-0040-DTP-OT del 08/03/2018

Machachi 22 de Marzo 2018