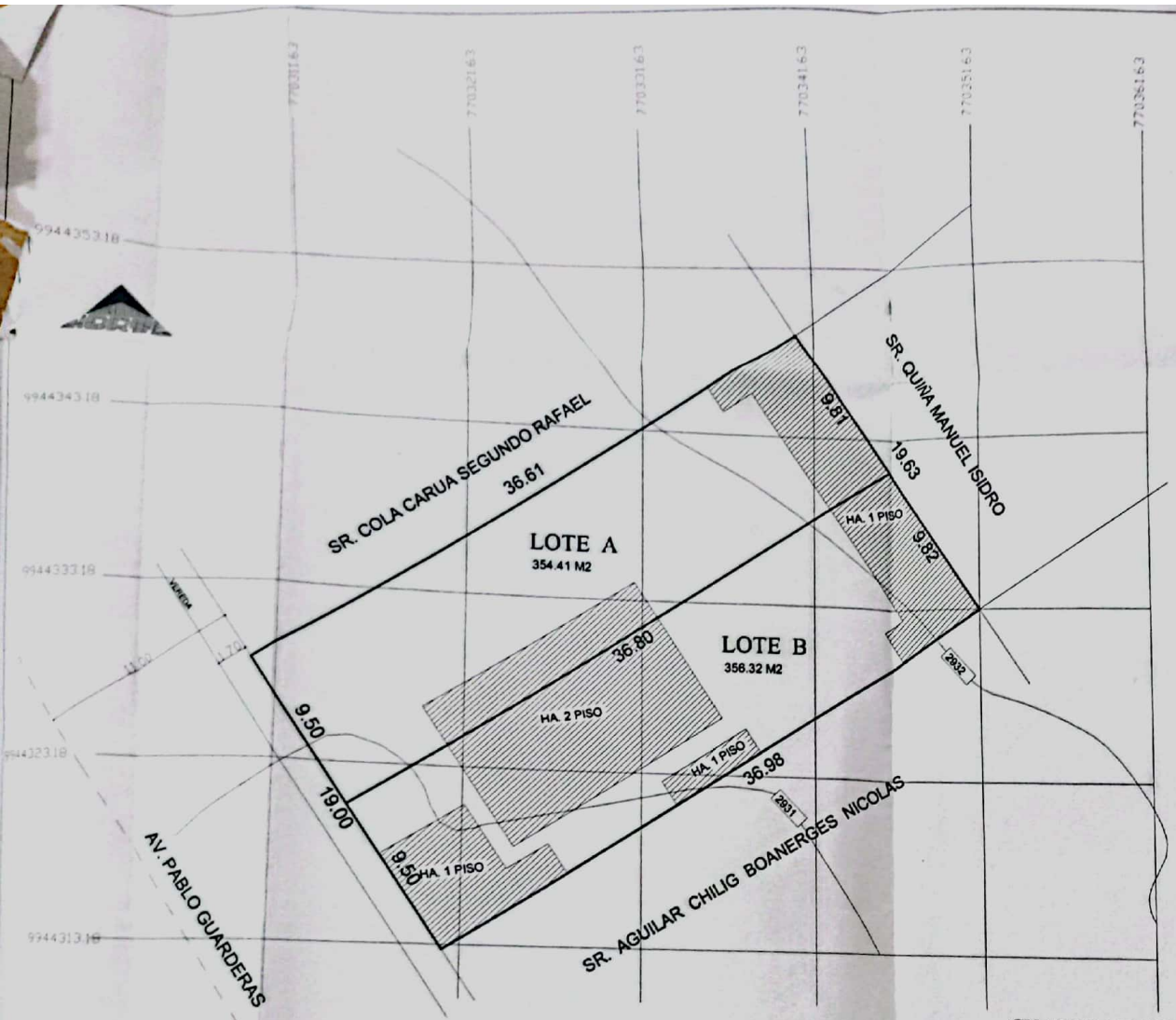

PLANO DE FRACCIONAMIENTO

ESC 1=200

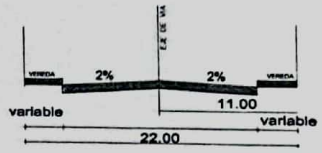

CORTE AV. PABLO GUARDERAS

ESC S/E

UBICACIÓN

ESCALA S/N

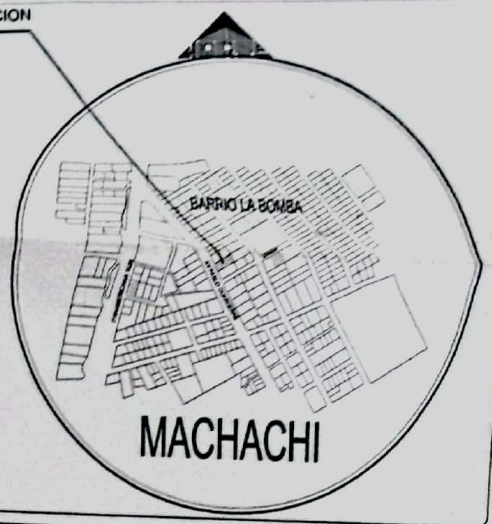

DISEÑO / CONSTRUCCIÓN

PROYECTO: **FRACCIONAMIENTO DE LA PROPIEDAD**
SR. TIPAN CRUZ VICTOR HUGO Y OTROS

UBICACIÓN: CANTÓN MEJÍA,PARROQUIA: MACHACHI - SECTOR: LA BOMBA
AV. PABLO GUARDERAS

CONTIENE:
PLANO DE FRACCIONAMIENTO
CUADRA AREAS
CORTE CALLE
IMPLANTACIÓN / UBICACIÓN

REFERENCIA
WGS 84 INTER
UTM ZONA 17 S

PROYECTISTA: REG. NAZZIT

ING. EDUARDO BONILLA
CONTRATISTA

PROPIETARIOS:

VER CUADRO DE PROPIETARIOS

CLAVE CATASTRAL
5005017008

ESCALA: INDICADA

FECHA: ENERO 2018

LAMINA: 1 de 1

Sellos Municipales

ARQUITECTO DE DES. TERRITORIAL

CONCEJO DES. TERRITORIAL

G.A.D. MUNICIPAL DEL CANTÓN MEJÍA
DIRECCIÓN DE CONTROL TERRITORIAL, PERMISOS, URBANIZACIONES Y EDIFICACIONES

Resolución No. 0000-2018-CDT-MACHACHI-DE

Informe de Planificación: N. 003-2018-DP-DT del 12/01/2018

Informe De Planificación: N. 008-DT-DUTM del 26/01/2018

Machachi, 17 de 01 de 2018

ALCALDIA

CUADRO DE AREA Y LINDEROS

AREA TOTAL DEL TERRENO	710.73 M2

LOTE	LINDEROS NORTE	LINDEROS SUR	LINDEROS ESTE	LINDEROS OESTE	AREA M2
A	36.61 m SR. COLA CARUA SEGUNDO RAFAEL	36.80 m LOTE B	9.81 m SR. QUIÑA MANUEL ISIDRO	9.50 m AV. PABLO GUARDERAS	354.41
B	36.80 m LOTE A	36.98 m SR. AGUILAR CHILIG BOANERGES NICOLAS	9.82 m SR. QUIÑA MANUEL ISIDRO	9.50 m AV. PABLO GUARDERAS	356.32
AREA TOTAL DEL TERRENO LEVANTADO					710.73

CUADRO DE AREAS/ PROPIETARIOS

LOTE	NOMBRES	AREA TOTAL m2	CEDULA	FIRMA
A	SR. TIPAN CRUZ VICTOR HUGO	354.41	170445169-7	
	SR.TIPAN CRUZ HECTOR GONZALO		170507513-1	
	SR.TIPAN CRUZ MANUEL SEGUNDO		170763266-5	
	SR. TIPAN CRUZ LUIS HUMBERTO		170879223-7	
B	SRA. TIPAN CRUZ TERESA DE JESUS	356.32	170694338-6	
	TOTAL	710.73 M2		

AREA TOTAL: 710.73 M2