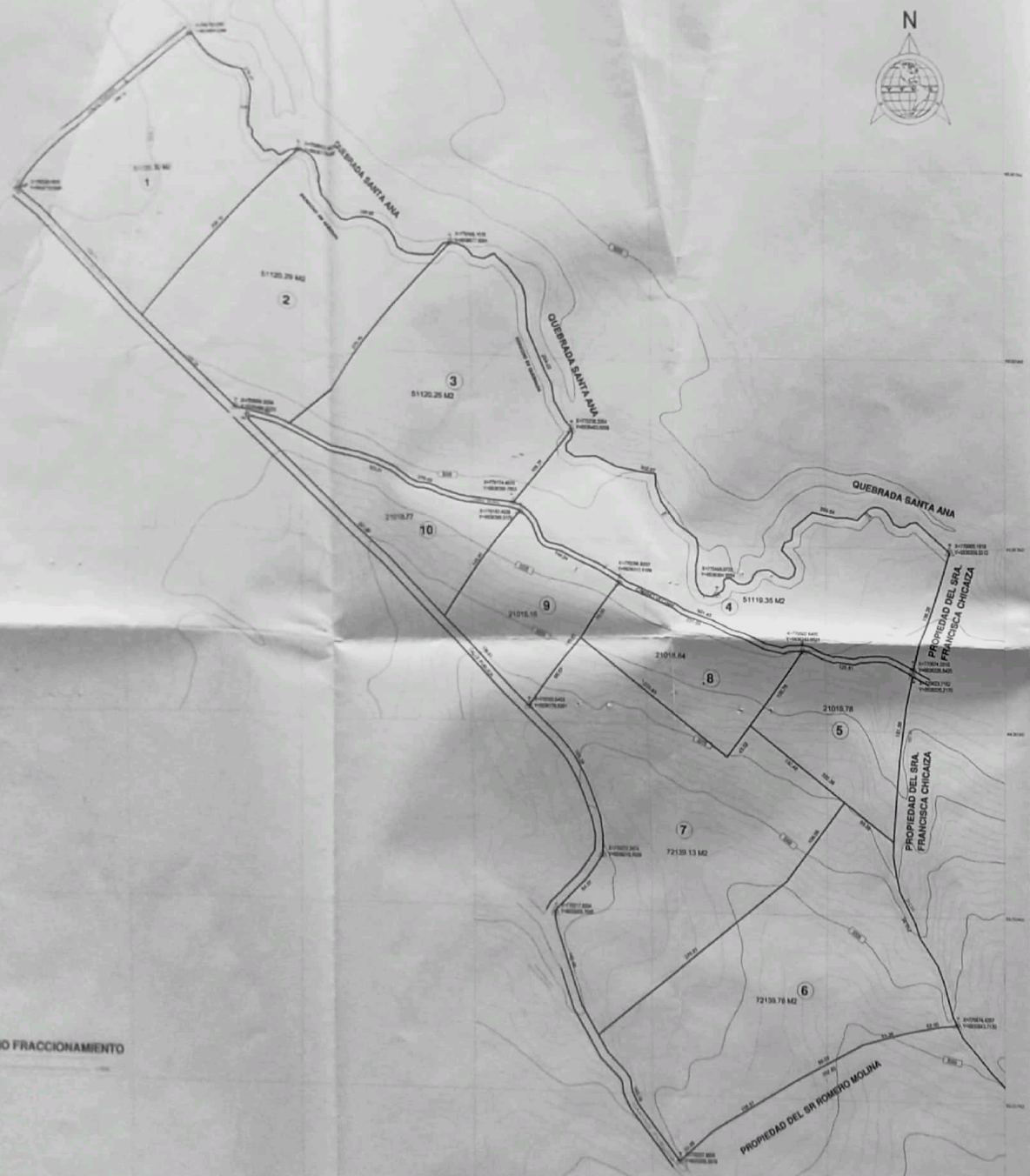

PLANO FRACCIONAMIENTO

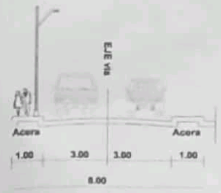

CORTE CALLE PUBLICA (OESTE)

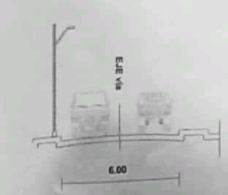

CORTE CAMINO VECINAL

CORTE CALLE PUBLICA

CUADRO DE AREA Y LINDEROS

LOTE	PROPIETARIO	LINDEROS NORTE	LINDEROS SUR	LINDEROS ESTE	LINDEROS OESTE	AREA M2
1	A VENDER	216.47 QUEBRADA SANTA ANA	213.11 CALLE PUBLICA	258.16 LOTE 02	268.78 CALLE PUBLICA	51120.30
2	A VENDER	250.86 QUEBRADA SANTA ANA	152.26 CALLE PUBLICA / 58.68 CAMINO VECINAL	275.76 LOTE 03	258.16 LOTE 02	51120.29
3	A VENDER	264.02 QUEBRADA SANTA ANA	275.02 CAMINO VECINAL	105.37 LOTE 04	275.76 LOTE 03	51120.25
4	A VENDER	688.11 QUEBRADA SANTA ANA	501.43 CAMINO VECINAL	138.20 SRA. CHICAIZA FRANCISCA	105.37 LOTE 03	51119.35
5	A VENDER	126.81 CAMINO VECINAL	132.48 LOTE 02 / 69.68 LOTE 06	101.56 SRA. CHICAIZA FRANCISCA	100.78 LOTE 06	21018.78
6	A VENDER	69.68 LOTE 5	165.18 CALLE PUBLICA	212.35 SRA. CHICAIZA FRANCISCA / 352.85 SRA. ROMERO MOLINA	384.79 LOTE 02	72139.78
7	A VENDER	132.48 LOTE 06 / 205.83 LOTE 08	183.38 CALLE PUBLICA / 142.45 CALLE PUBLICA	384.79 LOTE 06	43.52 LOTE 08 / 95.57 LOTE 09 / 84.37 CALLE PUBLICA	72139.13
8	A VENDER	221.03 CAMINO VECINAL	205.83 LOTE 7	100.78 LOTE 5 / 43.52 LOTE 7	75.00 LOTE 9	21018.84
9	A VENDER	144.24 CAMINO VECINAL	139.41 CALLE PUBLICA	95.57 LOTE 7 / 75.00 LOTE 8	145.41 LOTE 10	21018.18
10	A VENDER	325.51 CAMINO VECINAL	301.88 CALLE PUBLICA	145.41 LOTE 9	6.48 CAMINO VECINAL	21018.77
					AREA TOTAL DEL TERRENO MEDIDO	432.834.65 M2

HEREDEROS

LOTE	HEREDEROS	C. IDENTIDAD	FIRMA
	ALVEAR MORENO CARLOS ANIBAL	170206368-4	
	ALVEAR MORENO VICTOR HUGO	170323040-7	
	ALVEAR MORENO FRANCISCO ELISEO	170387481-6	
	ALVEAR MORENO LAURA SUSANA	170457694-9	
	ALVEAR MORENO JOSE OSWALDO	170491085-8	
	ALVEAR MORENO GERMANICO PATRICIO	170637854-2	

UBICACI*N

ESCALA S/N

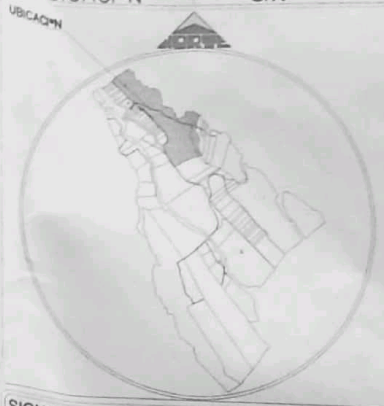

SIGNOS CONVENCIONALES

1. Cabe (Linderos agrícol cuerdas, senderos)
2. Cabe. Agrícola, Escuela
3. Alambrado, Palizada
4. Arroyo, Río
5. Centro de lotes existentes
6. Curva de nivel básica 2850
7. Curva de nivel intermedia 2855
8. Punto GPS

COORDENADAS

01	X=[illegible]	Y=[illegible]
02	X=[illegible]	Y=[illegible]
03	X=[illegible]	Y=[illegible]
04	X=[illegible]	Y=[illegible]
05	X=[illegible]	Y=[illegible]
06	X=[illegible]	Y=[illegible]
07	X=[illegible]	Y=[illegible]
08	X=[illegible]	Y=[illegible]
09	X=[illegible]	Y=[illegible]
10	X=[illegible]	Y=[illegible]
11	X=[illegible]	Y=[illegible]
12	X=[illegible]	Y=[illegible]
13	X=[illegible]	Y=[illegible]
14	X=[illegible]	Y=[illegible]
15	X=[illegible]	Y=[illegible]
16	X=[illegible]	Y=[illegible]
17	X=[illegible]	Y=[illegible]
18	X=[illegible]	Y=[illegible]
19	X=[illegible]	Y=[illegible]
20		
21		
22		
23		
24		

RESUMEN DE CUADRO DE AREAS

AREA DEL LOTE	432.834.65 M2
AREA DEL TERRENO NO DOCUMENTADO	432.486.97 M2
AREA DE DERECHO DE QUEBRADA SANTA ANA	14.190.24 M2

PLANO DE FRACCIONAMIENTO DE LOS HEREDEROS

DISEÑO & CONSTRUCCION

PROPIETARIO: HEREDEROS DEL SR. ALVEAR CALVACHE JOSE VICENTE

UBICACION: PROVINCIA : PICHINCHA CANTON: MEJIA
PARROQUIA:MACHACHI-SECTOR: SAN FRANCISCO DE MARISCAL

CLAVE CATASTRAL N.- DE PREDIO

CONTENIDO: PLANO FACCIONAMIENTO, UBICACION, CUADRO DE AREAS, CORTE CALLE

REFERENCIA: WGS 84 INTER UTM ZONA 17 S.

ESCALA INDICADA | FECHA NOVIEMBRE 2017

LAMINA 1 de 1

ING. MARUTA BENAVIDES Q.
RM: 585-2012

SR. ALVEAR CALVACHE JOSE VICENTE

Sellos Municipales

ASESOR DEL D.O.T. TERRITORIAL

DIRECTOR DEL D.O.T. TERRITORIAL

G.A.D. MUNICIPAL DEL CANTÓN MEJÍA
DIRECCIÓN DE DESARROLLO TERRITORIAL, AMBIENTAL Y VIVIENDA

Resolución No. GADMCH-DDTA-2018-0145-RESOLUCIÓN PH

Número de Revisión Interna No. 2018-061-SPPMS del 14/05/2018

Machachi, 28 de MAYO de 2018