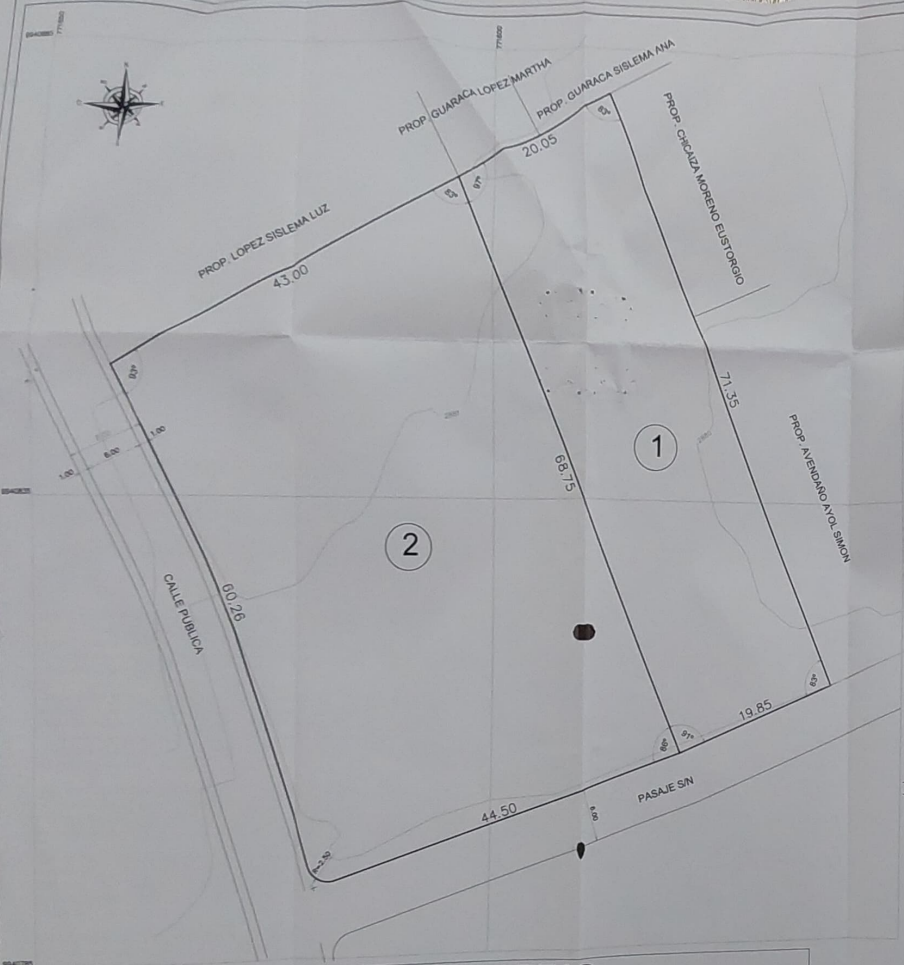

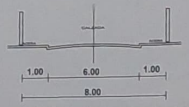

CORTE TRANSVERSAL DE CALLE PUBLICA

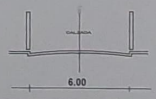

CORTE TRANSVERSAL PASAJE S/N

CUADRO DE AREAS

No	NOMBRE	LINDEROS NORTE	LINDEROS SUR	LINDEROS ESTE	LINDEROS OESTE	AREA m2
1	A VENDER	PROP. GUARACA LOPEZ MARTHA Y PROP. GUARACA SISLEMA ANA 20.05 m	PASAJE S/N 19.85 m	PROP. CHICAIZA MORENO EUSTORGIO Y PROP. AVENDAÑO AYOL SIMON 71.35 m	LOTE 2 68.75 m	1392.61
2	A VENDER	PROP. LOPEZ SISLEMA LUZ 43.00 m	PASAJE S/N 44.50 m	LOTE 2 68.75 m	CALLE PUBLICA 60.26 m	2732.40
						4125.01 m2
AREA UTIL						4125.01 m2
AREA TOTAL DEL TERRENO						

PLANO PLANIMETRICO

ESC. 1:300

UBICACIÓN ESCALA S/N

UBICACION

CONTIENE : FRACCIONAMIENTO

PROPIETARIA: TORRES REINOSO DELIA MARIA

UBICACION: SECTOR RURAL – MACHACHI – TUCUSO

ESCALA : 1 - 300 | TOP. JUAN AMAGUANA | FECHA : AGOSTO 2018

PROYECTO | PROPIETARIA: TORRES REINOSO DELIA MARIA

ARQ. EMILIO R. GUALOTUÑA A. P_917 | CLAVE CATASTRAL: 1703502700633 | 1 / 1

Sello Municipal

ANALISTA TERRITORIAL

COORDINADOR DE DES. TERRITORIAL

G.A.D. MUNICIPAL DEL CANTÓN MEJÍA
AUTORIZACIÓN DE FRACCIONAMIENTOS, URBANIZACIONES Y LOTIZACIONES

Resolución No. GADMCM - 2019 - 010 - A(Costado)

Informe De Factibilidad Técnica No. 010 - PS - 2019 - F, del 12/08/2019

Informe De Planificación Territorial No. 2019 - 027 - DUEMT, del 24/07/2019

Machachi 23 de Agosto de 19

MUNICIPALIDAD DE MEJIA