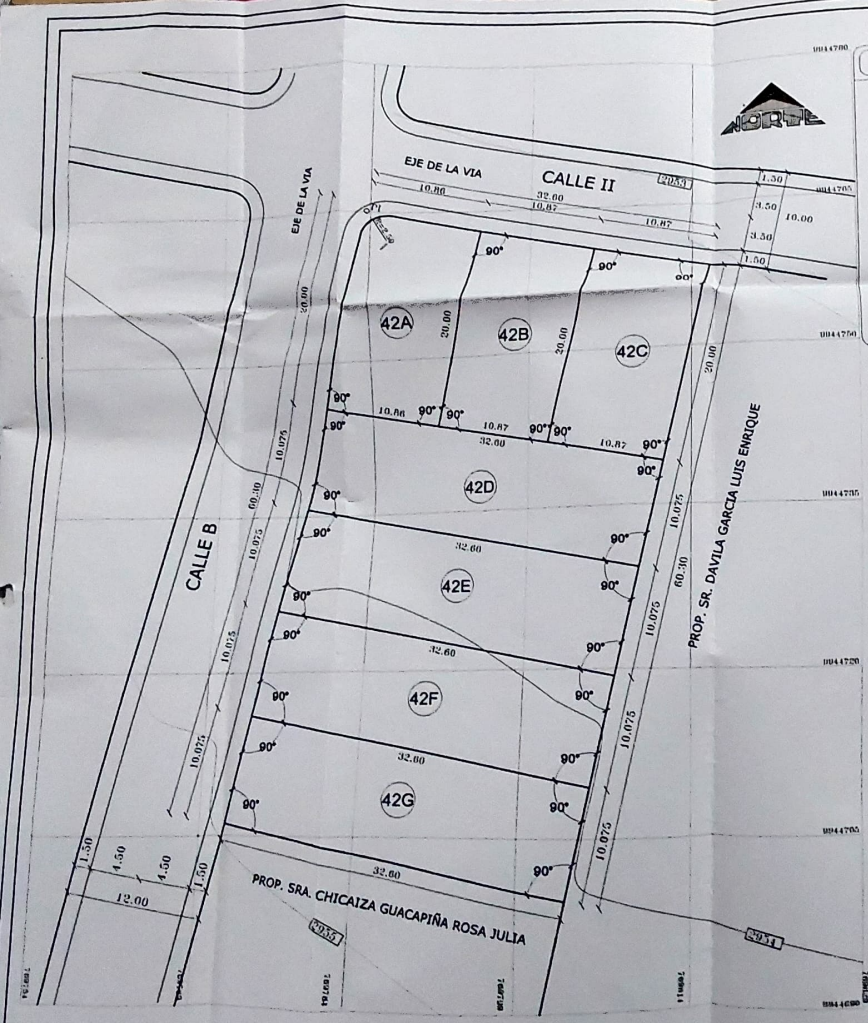

PLANO DE FRACCIONAMIENTO

UBICACIÓN

ESCALA S/N

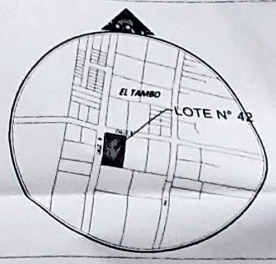

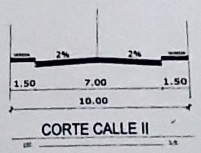

CORTE CALLE II

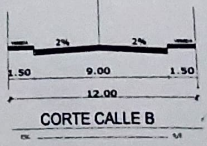

CORTE CALLE B

CUADRO DE AREA Y LINDEROS

AREA TOTAL DEL TERRENO ESCRITURAS 2000.00 M2
AREA TOTAL DEL TERRENO MEDIDO 1954.56 M2

LOTE	LINDEROS NORTE	LINDEROS SUR	LINDEROS ESTE	LINDEROS OESTE	AREA M2	PORC. %
42 A	10.88 CALLE II	10.88 LOTE 42D	20.00 LOTE 42B	20.00 CALLE B	218.00	10.98
42 B	10.87 CALLE II	10.87 LOTE 42D	20.00 LOTE 42C	20.00 LOTE 42A	217.40	11.07
42 C	10.87 CALLE II	10.87 LOTE 42D	20.00 SR. DAVILA GARCIA LUIS ENRIQUE	20.00 LOTE 42B	217.40	11.07
42 D	32.60 LOTE 42A-42B-42C	32.60 LOTE 42E	10.075 SR. DAVILA GARCIA LUIS ENRIQUE	10.075 CALLE B	328.44	16.73
42 E	32.60 LOTE 42D	32.60 LOTE 42F	10.075 SR. DAVILA GARCIA LUIS ENRIQUE	10.075 CALLE B	328.44	16.73
42 F	32.60 LOTE 42E	32.60 LOTE 42G	[illegible]	[illegible] CALLE B	[illegible]	[illegible]
42 G	32.60 LOTE 42F	32.60 SRA. CHICAIZA GUACAPIÑA ROSA JULIA	10.075 SR. DAVILA GARCIA LUIS ENRIQUE	10.075 CALLE B	328.44	16.73
AREA TOTAL DEL TERRENO MEDIDO					1954.56	100.00

DISEÑO & CONSTRUCCION

FRACCIONAMIENTO DE LA PROPIEDAD
SR. MARIO FAUSTO CHICAIZA MASGUAL Y SRA.

UBICACION: CANTON MEJIA, PARROQUIA ALOAG
CALLE II Y CALLE B, SECTOR EL TAMBO SEGUNDA

CLAVE CATASTRAL: [illegible] — N. DE PREDIO: [illegible]

CONTIENE: PLANO DE FRACCIONAMIENTO, CUADRO DE AREA Y LINDEROS, CORTE CALLE, UBICACIÓN, LOCALIZACIÓN

PROYECTO: INGENIERO ZA BENAVIDES. [illegible] 2017

PROPIETARIO: SR. MARIO FAUSTO CHICAIZA MASGUAL — SRA. MARIA MAGDALENA LAICA

REFERENCIA: VIA ALOAG HACIA LATA SOLA 17 K

ESCALA PERICIAL: [illegible] — FECHA: OCTUBRE 2018

LAMINA: 1/1

SELLOS MUNICIPALES.-

GADM-H-2019-119-MAYORIA-F
No. 119-P-2019 | 01/01/2019
No. 2019-032 DIVMT del 01/09/2019
21 Octubre 19