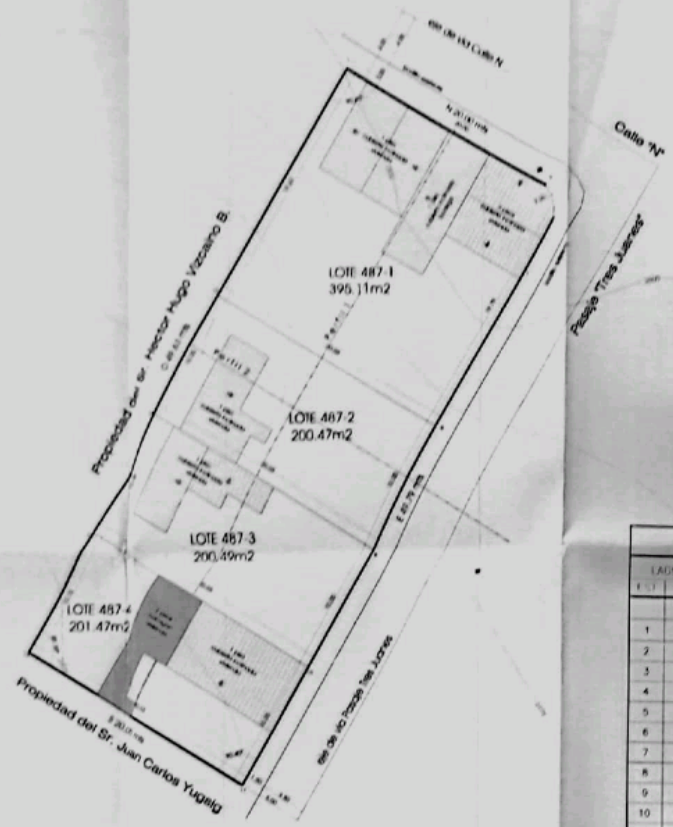

levantamiento topografico

Esc: 1:200





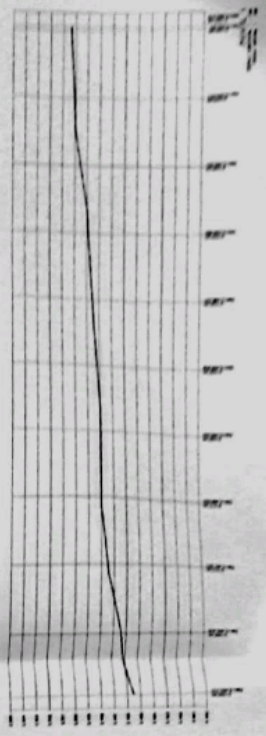

CUADRO DE CONSTRUCCION POLIGONAL

LADO EST	LADO PV	RUMBO	DISTANCIA	V	COORDENADAS Y	COORDENADAS X
				1	9,957,701.90	773,187.04
1	2	S 60°25'45.93" E	18.09	2	9,957,692.97	773,202.77
2	3	S 45°42'18.40" E	1.00	3	9,957,692.23	773,203.44
3	4	S 27°39'26.76" E	0.58	4	9,957,691.72	773,203.71
4	5	S 25°11'28.27" E	0.18	5	9,957,691.55	773,203.78
5	6	S 00°02'18.80" W	0.74	6	9,957,690.82	773,203.78
6	7	S 30°17'06.20" W	5.65	7	9,957,685.93	773,200.93
7	8	S 30°06'41.85" W	12.76	8	9,957,674.89	773,194.53
8	9	S 30°09'45.51" W	10.00	9	9,957,666.25	773,189.50
9	10	S 30°09'45.51" W	10.00	10	9,957,657.60	773,184.48
10	11	S 30°09'45.51" W	10.00	11	9,957,648.96	773,179.45
11	12	N 60°14'32.38" W	20.05	12	9,957,658.91	773,162.05
12	13	N 30°10'16.10" E	9.96	13	9,957,667.52	773,167.05
13	14	N 30°10'16.10" E	10.16	14	9,957,676.31	773,172.16
14	15	N 30°10'16.10" E	9.97	15	9,957,684.93	773,177.17
15	1	N 30°10'16.10" E	19.63	1	9,957,701.90	773,187.04

SUPERFICIE = 997.54 m2

CUADRO DE AREAS Y LINDEROS

LOTE N°	AREA UTIL	TERRENO PROTEGIDO	AREA A RECEDIMIENTO	%	NORTE (mts)	SUR (mts)	ESTE (mts)	OESTE (mts)
487-1	395.11		395.11	39.61	con Calle N en 20.30m	con Lote N° 487-2 en 20.09m	con Pasaje Tres Juanes en 19.75m	con Propiedad Sr. Hector Vizcaino en 19.63m
487-2	200.47		200.47	20.10	con Lote N° 487-1 en 20.09m	con Lote N° 487-3 en 20.09m	con Pasaje Tres Juanes en 10.00m	con Propiedad Sr. Hector Vizcaino en 10.00m
487-3	200.49		200.49	20.10	con Lote N° 487-2 en 20.09m	con Lote N° 487-4 en 20.09m	con Pasaje Tres Juanes en 10.00m	con Propiedad Sr. Hector Vizcaino en 10.00m
487-4	201.47		201.47	20.19	con Lote N° 487-3 en 20.09m	con Propiedad Sr. Juan Yugsig en 20.09m	con Pasaje Tres Juanes en 10.00m	con Propiedad Sr. Hector Vizcaino en 10.10m
	997.54	0.00	997.54	100.00				
	997.54							

Cuadro de areas y Linderos

Norte :	En 20.09 mts con Calle "N"
Sur :	En 20.09 mts con Propiedad del Sr. Juan Carlos Yugsig
Este :	En 49.79 mts con Pasaje Tres Juanes
Oeste :	En 49.63 mts con Propiedad Sr. Hector Hugo Vizcaino B.

Area Levantada : 997.54m2

PROPIEDAD
SR. JAIME EDUARDO VILLARROEL MENA

Fraccionamiento de lotes - cuadro de areas y linderos - ubicacion

GAD MUNICIPAL DEL CANTÓN MEJÍA

GADMCM-2019-034-DICALCRA-1
No. 030-DS-2018-1 del 2/10/2019
No. 2019-031-DIMAT del 14/10/2019
No. Resolución 19