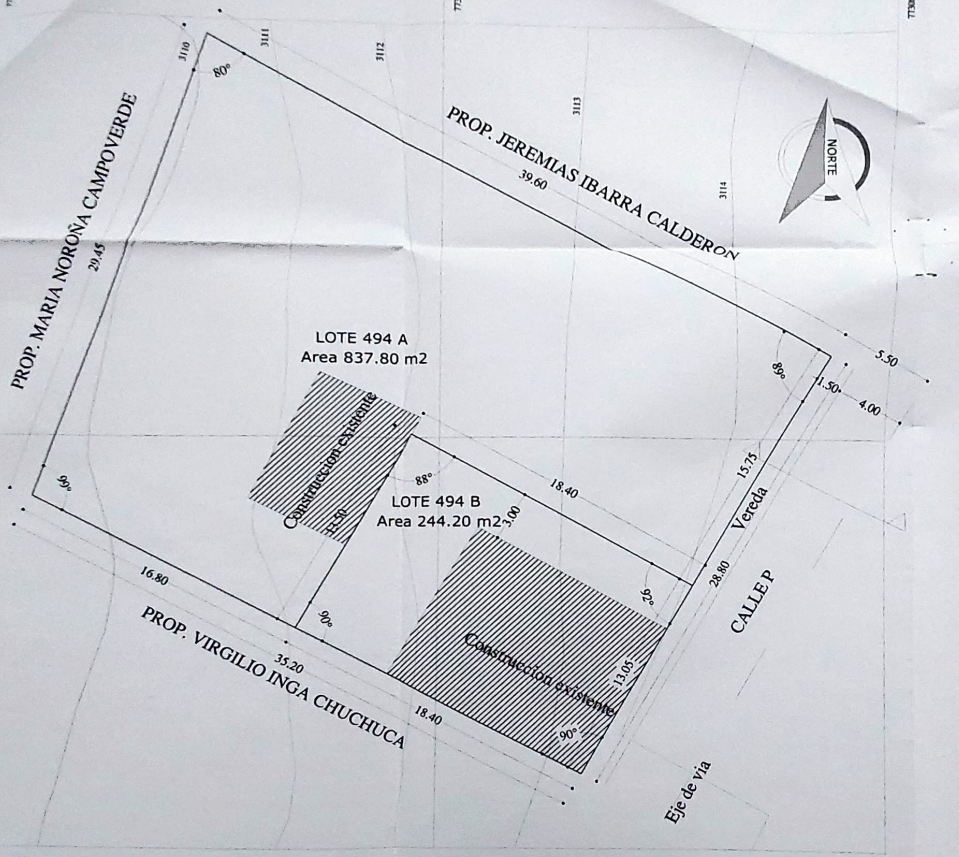

PLANIMETRIA
Escala ———1:150



CORTE CALLE P
Escala ———1:100



UBICACION

CUADRO DE LINDERACIONES

	NORTE	SUR	ESTE	OESTE
LOTE 494 -A	Prop. Jeremias Ibarra Calderon en 39.60 m	Prop. Virgilio Inga Chuchuca en 16.80 m y lote # 494 B en 18.40 m	Calle P en 15.75 m y lote # 494 B en 13.50 m	Prop. Maria Noroña Campoverde en 29.45 m
LOTE 494 -B	Lote # 494 A en 18.40 m	Prop. Virgilio Inga Chuchuca en 18.40 m	Calle P en 13.05 m	Lote # 494 A en 13.50 m

CUADRO DE AREAS

DENOMINACION	AREA
LOTE 494-A	837.80 m2
LOTE 494-B	244.20 m2
AREA TOTAL LEVANTADA	1082.00 m2
AREA DE ESCRITURA	1000.00 m2

PROYECTO DE:
PLANO DE FRACCIONAMIENTO

PROPIETARIO:
SR. JULIO CESAR NACIPUCHA Y OTROS

CLAVE CATASTRAL:
5303039016

UBICACION:
Barrio San Francisco 1
Parroquia Cutuglagua

DIBUJO: Mauricio Guerrero
ESCALA: 1:150
FECHA: Febrero 2019
LAMINA: A-2

1

PROYECTISTA:

Arq. Mauricio Guerrero Calispa
R Prof. 1005-13-1234246 R.M. 551

Sr. Julio Nacipucha
Sr. Virgilio Inga
Sra. Zoila Inga
Sra. Natividad Chora

SELLOS MUNICIPALES:

G.A.D. MUNICIPAL DEL CANTÓN MEJIA
AUTORIDAD ÚNICA DE TRÁNSITO, PASAJEROS, TRANSPORTE Y UTILIZACIÓN

ANALISTA OTD TERRITORIAL

Resolución No. GADM CH 2019-677-ALCALDIA + del 21/10/2019
Informe de Factibilidad Vial No. 678-DP-2019 + del 21/10/2019
Informe De Planificación Territorial No. 2019-0145-PTM DIFERIDO del 10/10/2019
Mediante 26 a Resolución N. 12