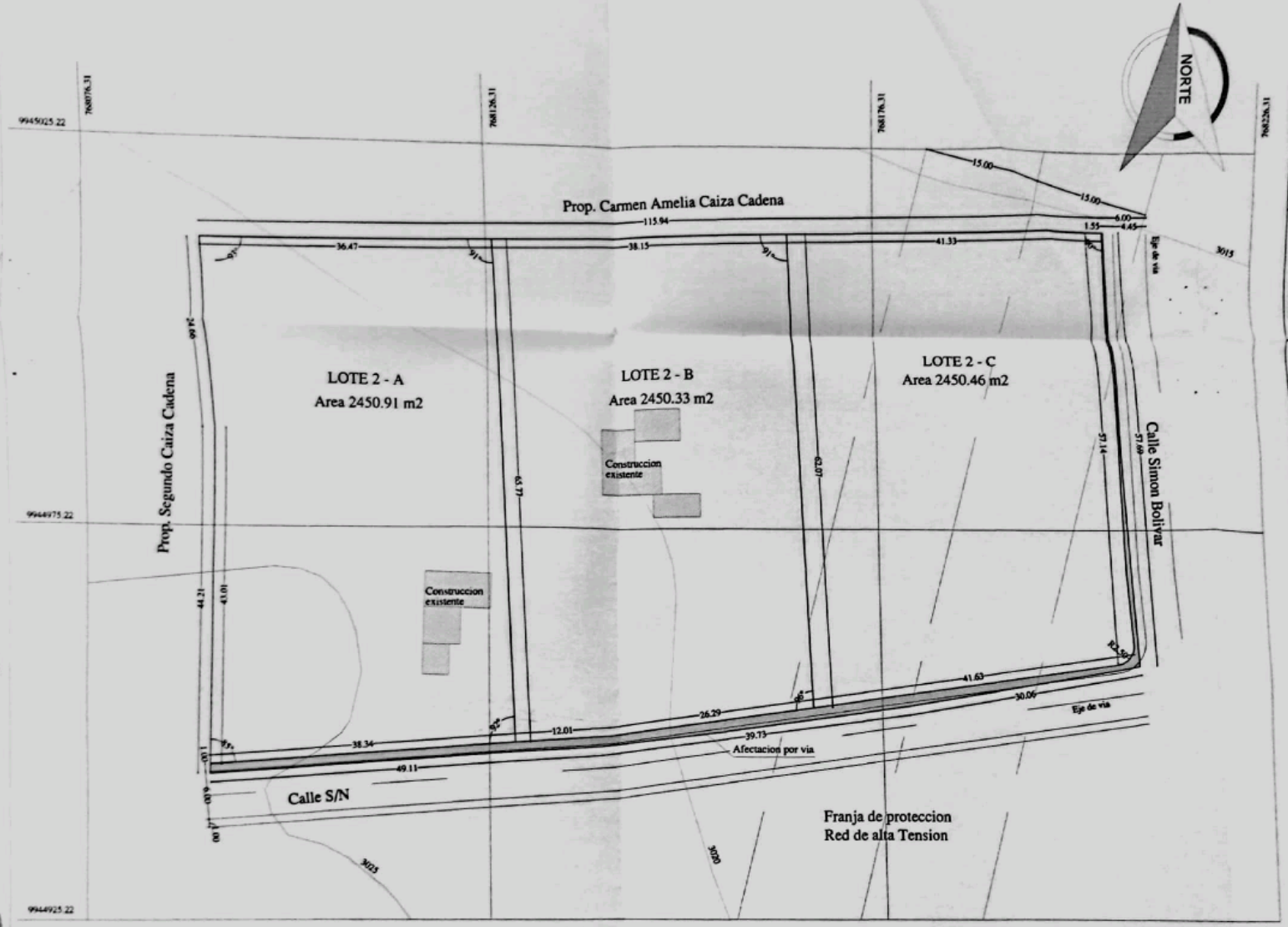

PLANIMETRIA

Escala ---------1:400

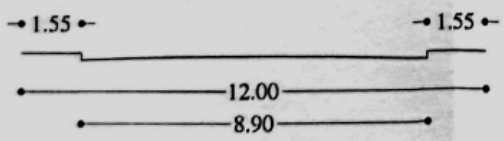

CALLE SIMON BOLIVAR

Escala ---------1:100

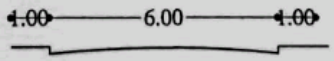

CALLE S/N

Escala ---------1:100

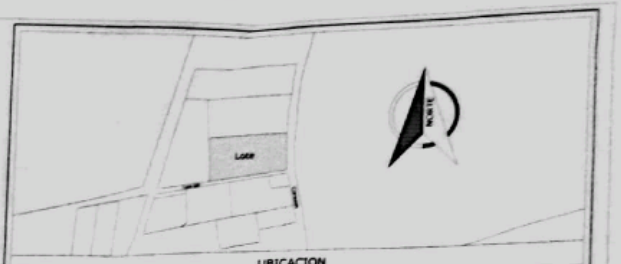

UBICACION

CUADRO DE LINDERACIONES

	NORTE	SUR	ESTE	OESTE
LOTE 2-A	Prop. Carmen Caiza Cadena en 36.47 m	Calle S/N en 38.34 m	Lote 2-B en 65.77 m	Prop. Segundo Caiza Cadena en 67.67 m
LOTE 2-B	Prop. Carmen Caiza Cadena en 38.15 m	Calle S/N en 38.30 m	Lote 2-C en 62.07 m	Lote 2-A en 65.77 m
LOTE 2-C	Prop. Carmen Caiza Cadena en 41.33 m	Calle S/N en 41.63 m	Calle Simon Bolivar en 57.14 m	Lote 2-B en 62.07 m

CUADRO DE AREAS

DENOMINACION	AREA
LOTE 2-A	2450.91 m2
LOTE 2-B	2450.33 m2
LOTE 2-C	2450.46 m2
AREA LOTES	7351.70 m2
AFECTACION POR VIA	170.33 m2
TOTAL	7522.03 m2

PROYECTO DE:

PLANO DE FRACCIONAMIENTO

PROPIETARIO:

SRA. SEGUNDO CARLOS CAIZA CADENA

CLAVE CATASTRAL: 1703522200060

UBICACION: Calle Simon Bolivar y calle S/N, Parroquia Aloasi - Barrio el Corazon

DIBUJO: Mauricio Guerrero

ESCALA: 1:400

FECHA: Agosto 2019

LAMINA: A-2

1

PROYECTISTA:

Arq. Mauricio Guerrero Calispa
R Prof. 1005-13-1234246 R.M. 551

Sr. Segundo Caiza Cadena

Sra. Maria Berta Aguilar

SELLOS MUNICIPALES:

ASESOR DE ORDENAMIENTO TERRITORIAL

DIRPLAT

G.A.D. MUNICIPAL DEL CANTÓN MEJÍA
ADMINISTRACIÓN DE FRACCIONAMIENTOS, URBANIZACIONES Y LOTIZACIONES

Resolución No. GADMCM-2019-038-NCALDIA-F

Informe de Procuraduría Síndica No. 038-PS-2019-F del 25/10/2019

Informe De Planificación Territorial No. 2019-057-FRB-DIPLAT del 17/10/2019

Vacunda 29 Noviembre 19