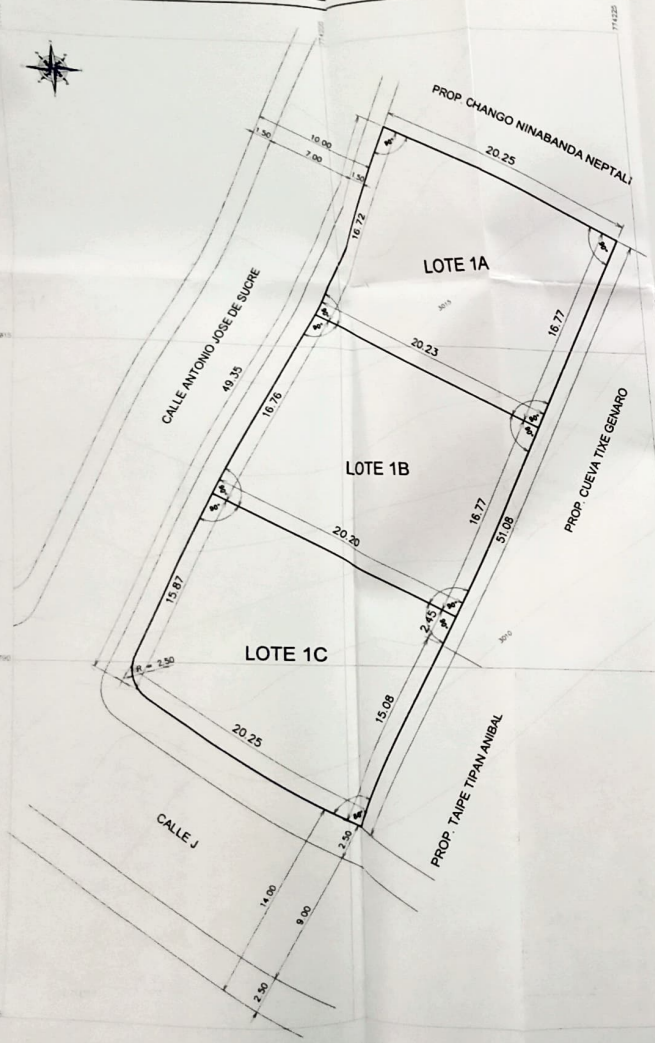

PLANO PLANIMETRICO

ESC: 1:200

UBICACIÓN	S/N

CUADRO DE AREAS

N.–	LINDEROS				AREA M2
	NORTE	SUR	ESTE	OESTE	
1A	PROP. CHANGO NINABANDA NEPTALI 20.25 m	LOTE 1B 20.23 m	PROP. CUEVA TIXE GENARO 16.77 m	CALLE ANTONIO JOSE DE SUCRE 16.72 m	338.94
1B	LOTE 1A 20.23 m	LOTE 1C 20.20 m	PROP. CUEVA TIXE GENARO 16.77 m	CALLE ANTONIO JOSE DE SUCRE 16.76 m	338.94
1C	LOTE 1B 20.20 m	CALLE J 20.25 m	PROP. CUEVA TIXE GENARO 2.45 m PROP. TAIPE TIPAN ANIBAL 15.08 m	CALLE ANTONIO JOSE DE SUCRE 15.87 m	338.94
AREA UTIL					1016.82 m2
AREA TOTAL					1016.82 m2

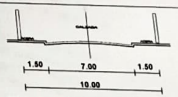

CORTE TRANSVERSAL CCALLE ANTONIO JOSE DE SUCRE

ESC: S/E

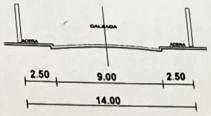

CORTE TRANSVERSAL CALLE J

ESC: S/E

CONTIENE :	FRACCIONAMIENTO
PROPIETARIO:	SR. CHANGO NINABANDA NEPTALI ARCESIO
UBICACION	SECTOR URBANO – CUTUGLAGUA – EL ROSARIO 1
ESCALA : 1 - 200	TOP. JUAN AMAGUANA — FECHA : OCTUBRE 2021
PROYECTO	PROPIETARIO
ARQ. EMILIO R. GUALOTUÑA A. P_917	CHANGO NINABANDA NEPTALI ARCESIO — SANGAÑA OLGA ESTELA
	CLAVE CATASTRAL : 5302045010 — 1 / 1

Dir. Planificación — Arq. Estela Sangaña — Jefa Ordenamiento Territorial

G.A.D. MUNICIPAL DEL CANTÓN MEJÍA
DIRECCIÓN DE PLANIFICACIÓN Y ORDENAMIENTO TERRITORIAL

Resolución: CANDOCM 2022 006 RECONOCIMIENTO-RF
Informe de Planificación Nro. 043 PS F-2022 ... 28-04-2022
Informe Técnico de Planificación Nro. 2022-047-FRU-DOPLOT / 31-03-2022
Mejía, 09 de Mayo 2022