UYUMBICHO - BARRIO SANTA ROSA ALTA

PROPIEDAD SRA. MARIA ROSAURA SOLORZANO QUINTEROS

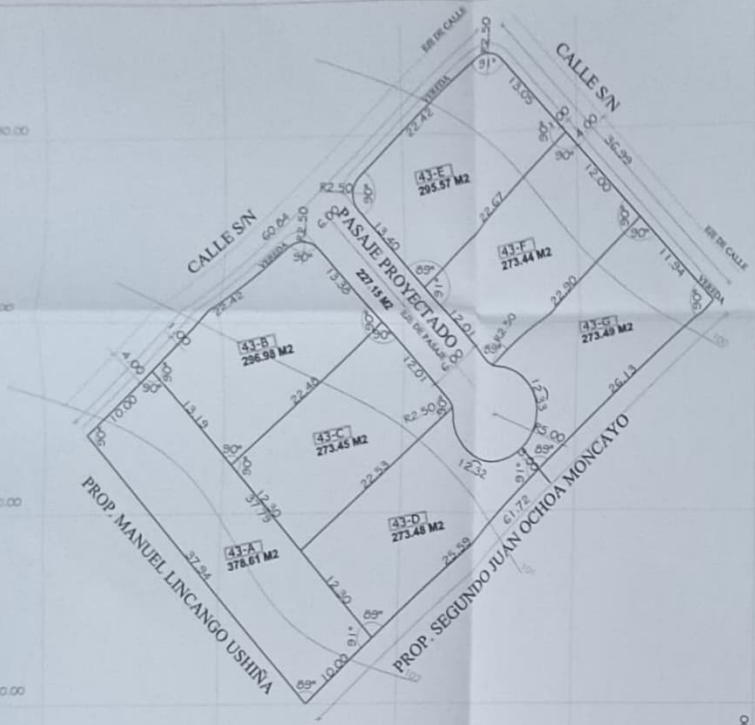

LEVANTAMIENTO TOPOGRAFICO

ESCALA ——— 1:200

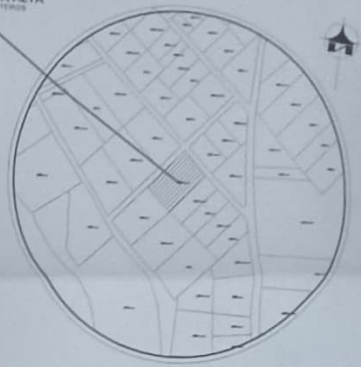

UBICACION

SIN ESCALA

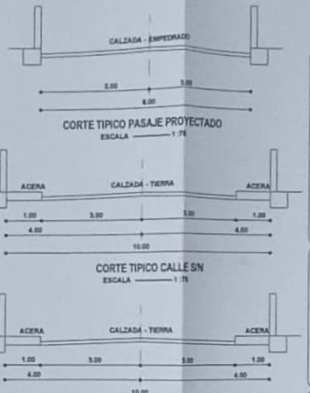

CORTE TIPICO PASAJE PROYECTADO

ESCALA ——— 1:75

CORTE TIPICO CALLE S/N

ESCALA ——— 1:75

CORTE TIPICO CALLE S/N

ESCALA ——— 1:75

DISEÑO - CONSTRUCCION - ARQUITECTURA

LP 3430 R.M 0305

PROYECTO

FRACCIONAMIENTO

SRA. MARIA ROSAURA SOLORZANO QUINTEROS Y OTROS

CONTIENE:

PROYECTO DE LOTES

UBICACION

LOCALIZACION

CANTON MEJIA - UYUMBICHO BARRIO SANTA ROSA ALTA DE UYUMBICHO CALLE SIN LOTE 43

Clave Catastral

17050754000095

SEPTIEMBRE 2021

DE PREDIO

ESCALA: INDICADAS

PROYECTO: FR001-002F-21

LAMINA 1 DE 1

CUADRO DE AREAS Y LINDEROS

LOTE	AREA(M2)	LINDEROS			
		NORTE(M)	SUR(M)	ESTE(M)	OESTE(M)
LOTE 43-A	378.61	20.57 M CON PROP. MANUEL LINCANGO	20.57 M CON PROP. SEGUNDO OCHOA	19.12 M CON PROP. SEGUNDO OCHOA	19.12 M CON CALLE S/N
LOTE 43-B	296.98	19.12 M CON PASAJE PROYECTADO	19.12 M CON LOTE 43-C	19.12 M CON LOTE 43-C	19.12 M CON CALLE S/N
LOTE 43-C	273.45	19.12 M CON PASAJE PROYECTADO	19.12 M CON LOTE 43-A	19.12 M CON LOTE 43-D	19.12 M CON CALLE S/N
LOTE 43-D	273.48	19.12 M CON PASAJE PROYECTADO 20.57 M CON LOTE 43-E	19.12 M CON LOTE 43-A	19.12 M CON PROP. SEGUNDO OCHOA	19.12 M CON LOTE 43-C
LOTE 43-E	295.57	20.57 M CON PASAJE PROYECTADO	19.12 M CON CALLE S/N	19.12 M CON LOTE 43-F	19.12 M CON CALLE S/N
LOTE 43-F	273.44	19.12 M CON PASAJE PROYECTADO	19.12 M CON PASAJE PROYECTADO	19.12 M CON LOTE 43-G	19.12 M CON LOTE 43-E
LOTE 43-G	273.49	19.12 M CON PASAJE PROYECTADO	19.12 M CON CALLE S/N	19.12 M CON PROP. SEGUNDO OCHOA	19.12 M CON LOTE 43-F
AREA TOTAL DE LOTES:				2065.62 M2	
AREA DEL PASAJE PROYECTADO:				227.15 M2	
AREA TOTAL DEL TERRENO (SEGUN LEVANTAMIENTO):				2292.77 M2	
AREA TOTAL DEL TERRENO (SEGUN ESCRITURA):				2320.00 M2	

PROPIETARIOS:

Sra. Maria Rosaura Solorzano Quinteros
C.I. 170004264-8

Sr. Octavio Benjamin Veloz Solorzano
C.I. 171212046-2

Sra. Elba Maria Veloz Solorzano
C.I. 171438526-2

Sra. Marcia Elizabeth Veloz Solorzano
C.I. 170971358-4

Srta. Ana Sivert Alemeto Veloz
C.I. 175002000-8

Sra. Maycol Fernanda Alemeto Veloz
C.I. 175002001-6

Sr. William Andre Veloz Solorzano
C.I. 171237485-2

Sra. Maria Dolores Veloz Solorzano
C.I. 171298064-6

Sra. Eva Beatriz Veloz Silverbar
C.I. 170941305-4
REPRESENTADA POR:
Sr. Cristian Vladimir Diaz Veloz
C.I. 171832244-4

SELLOS MUNICIPALES

ARQ. PLANEA CACION

ABOGADA DE LOS GADMCMJ

G.A.D. MUNICIPAL DEL CANTON MEJIA

SECRETARIA DE PLANEAMIENTO, ORDENAMIENTO TERRITORIAL Y USO DE SUELO

Resolución No. GADMCM-2021-070-ALCALDIA-JT

Número de Planeamiento Urbano: OUS-PD-F-221 / 16-09-2021

Número de Planificación Urbanística: 2021-043-FRR-DUPLIT / 09-05-2022

Hoja No. 17