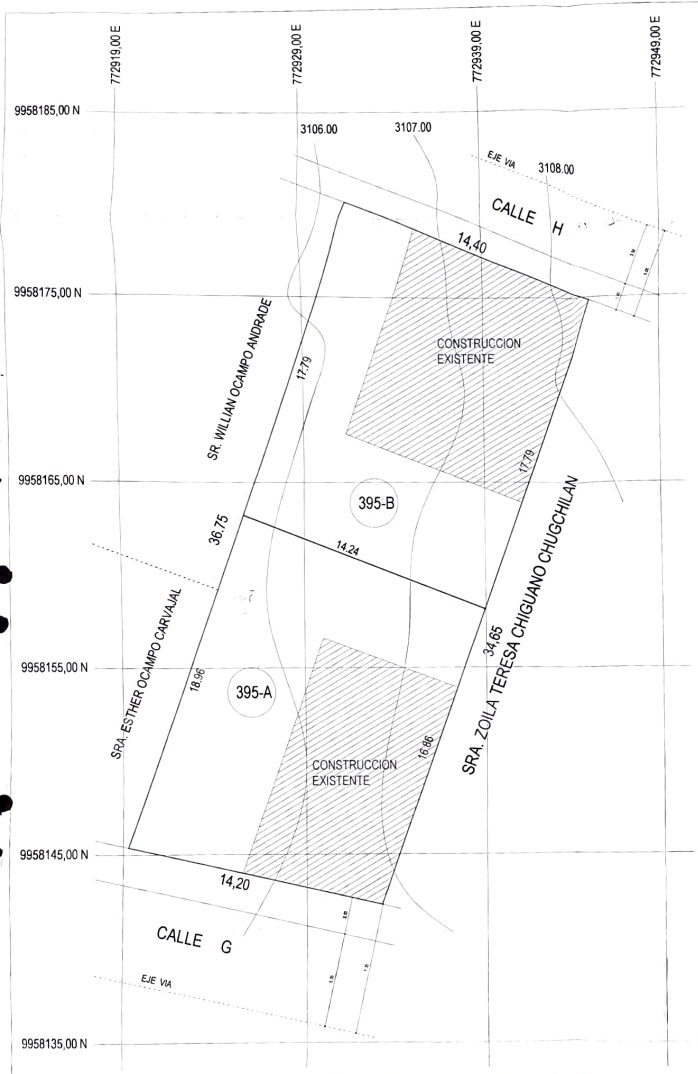

PLANIMETRIA

ESCALA 1: 200

CUTUGLAGUA

BARRIO , EL TAMBO TERCERA ETAPA, CALLE H, LOTE 395

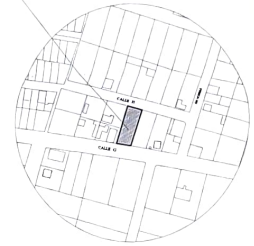

UBICACION

SIN ESCALA

NORTE

CUADRO DE LINDEROS DE LOTES

CLAVE CATASTRAL
LOTE 395 - 5302088005

AREA (m2)	LOTE #	NORTE (m)	SUR (m)	ESTE (m)	OESTE (m)
254.20	395-A	LOTE 395-B EN 14.24 M	CALLE G EN 14.20 M	SR. ZOILA TERESA CHIGUANO CHUGCHILAN EN 16.86 M	SR. ESTHER OCAMPO CARVAJAL EN 14.70 M SR. WILLIAN OCAMPO ANDRADE EN 4.25 M
254.20	395-B	CALLE H EN 14.40 M	LOTE 395-A EN 14.24 M	SR. ZOILA TERESA CHIGUANO CHUGCHILAN EN 17.79 M	SR. WILLIAN OCAMPO ANDRADE EN 17.79 M

LOTE	PROPIETARIOS
395-A	SR. NESTOR HUMBERTO ZAVALA SR. NANCY H. ARIAS CHALE PROPIETARIO B
395-B	SR. LUIS EDGAR VINUEZA ARMAS SRA. VERONICA ZAVALA ARAS PROPIETARIO A

CUADRO DE AREAS

LOTE #	AREA m2
395-A	254,20
395-B	254,20
AREA UTIL DE LOTES	508,40 m2
AREA TOTAL DE TERRENO	508,40 m2

CLAVE CATASTRAL : LOTE 395 5302088005

ABRIL	FRACCIONAMIENTO
2019	SR. NESTOR HUMBERTO ZAVALA Y OTROS

PROYECTO P - ARM / IM 186
EDUARDO R. ALBUJA M.
ARQUITECTO

UBICACION CUTUGLAGUA
EL TAMBO TERCERA ETAPA, CALLE H, LOTE 395

PROPIETARIOS
SR. NESTOR HUMBERTO ZAVALA
SRA. NANCY H. ARIAS CHALE
SR. LUIS EDGAR VINUEZA ARMAS
SRA. ALBA VERONICA ZAVALA ARAS

ESCALA :	CONTIENE :	LAMINA :
1 : 200	LEVANTAMIENTO DEL LOTE	1 DE 1

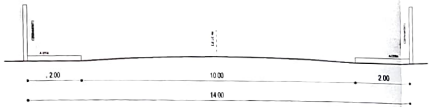

CALLE G
ESCALA 1: 100

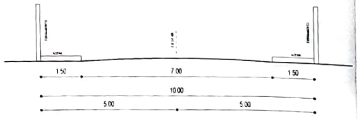

CALLE H
ESCALA 1: 100

ARQUITECTO
ARQUITECTO
ARQUITECTO

ARQUITECTO
DIRECTOR

G.A.D. MUNICIPAL DEL CANTÓN MEJÍA
AUTORIZACIÓN DE FRACCIONAMIENTOS, URBANIZACIONES Y LOTIZACIONES

Resolución No. GADMCM-2020-009-DACUOUL-RF.
Informe de Procedimiento Finalizado No. 005-PS-F-2020- del 14/01/2020.
Informe De Planificación Terminado No. 2019-095-DIPLAT-DA del 19/11/2019.
Mediante ..28.. de ..Febrero.. de 20..