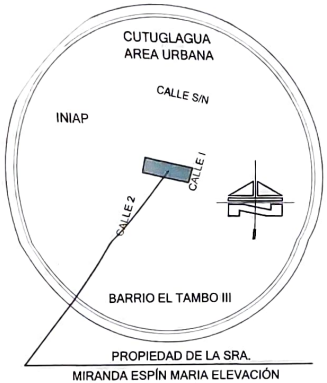



CORTE CALLES "2" Y CALLE "I"

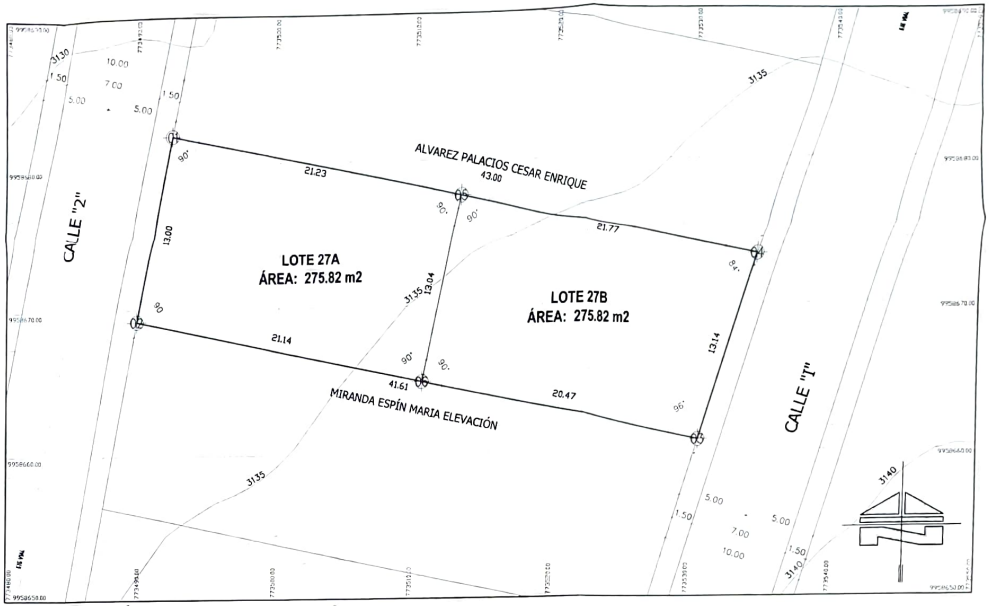

PLANO TOPOGRÁFICO DE FRACCIONAMIENTO.
ESCALA : 1 : 200

CUADRO DE AREAS Y LINDEROS					
LINDEROS					
NUMERO	ORIENTACION	DETALLE	DIMENSION (m)	SUB TOTAL (m)	AREA (m2)
27A	NORTE	SR. ALVAREZ PALACIOS CESAR ENRIQUE	21,23	21,23	275,82
	SUR	SRA. MIRANDA ESPIN MARIA ELEVACION	21,14	21,14	
	ESTE	LOTE 27B DEL FRACCIONAMIENTO	13,04	13,04	
	OESTE	CALLE "2"	13,00	13,00	
27B	NORTE	SR. ALVAREZ PALACIOS CESAR ENRIQUE	21,77	21,77	275,82
	SUR	SRA. MIRANDA ESPIN MARIA ELEVACION	20,47	20,47	
	ESTE	CALLE SIN NOMBRE	13,14	13,14	
	OESTE	LOTE 27A DEL FRACCIONAMIENTO	13,04	13,04	
AREA TOTAL					551,64

PUNTOS LOTE UNIFICADO		
COORDENADAS Y PUNTOS		
N.- PUNTO	NORTE	ESTE
1	773492,21	9958681,94
2	773489,71	9958669,18
3	773530,46	9958660,79
4	773534,35	9958673,35
5	773513,01	9958673,35
6	773510,41	9958664,92

ESPACIO PARA SELLOS MUNICIPALES

G.A.D. MUNICIPAL DEL CANTÓN MEJÍA
AUTORIZACIÓN DE FRACCIONAMIENTOS, URBANIZACIONES Y LOTIZACIONES

Resolución No: GADMCM-2020-020-ALCALDIA-R7
Informe de Procedencia Sindico: Nº 013-PS-7-2020 del 04/06/2020
Informe De Planificación Territorial: Nº 2020-018-FU-DIPLAT del 07/04/2020
Mediante 24 de JUNIO de 20

ANALISTA DE ORD TERRITORIAL

DIR. PLANIFICACIÓN T (E)

ARQ. RAMÓN

P_1627 039

PROYECTO DE FRACCIONAMIENTO

PROPIEDAD DE LA SRA. MIRANDA ESPÍN MARIA ELEVACIÓN

UBICACION: CUTUGLAGUA, BARRIO EL TAMBO III, CALLE 2 Y CALLE S/N, LOTE 27, ÁREA URBANA

C. CATASTRAL: 5302069005

PROYECTISTA

ARQ. MARCELO MUÑOZ

SRA. MIRANDA ESPÍN MARIA ELEVACIÓN

CONTIENE:
PLANO DE FRACCIONAMIENTO
UBICACION
CUADRO DE AREAS
COORDENADAS
CORTE DE VIA

SEPTIEMBRE - 2019

ESC. LEVANTAMIENTO: 1:1000

REFERENCIA: WGS 84 INTER UTM ZONA 17 S.

ESCALA IMPRESIÓN: 1:200

LAMINA N.- 1/1