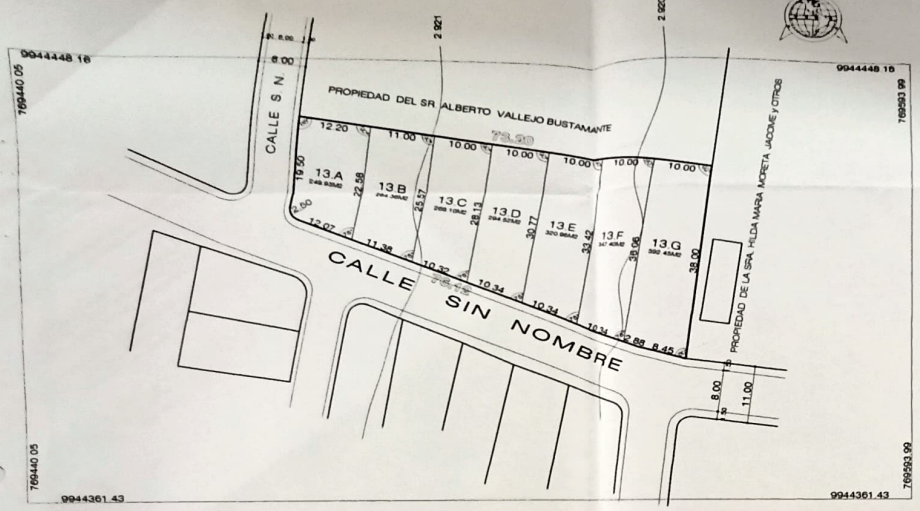

LEVANTAMIENTO PLANIMETRICO

ESC: 1————————500

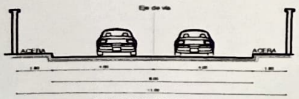

CALLE SIN NOMBRE

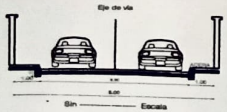

Sin ———— Escala

CALLE S.N.

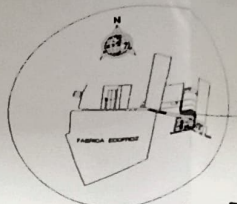

LOTE 13

UBICACION

CUADRO RESUMEN DE AREAS	
AREA SEGUN ESCRITURAS	2257.00 m2
AREA DE LOTES	2137.72 m2
AREA DE LEVANTAMIENTO	2137.72 m2

CUADRO DE LINDEROS

LOTE Nº	NORTE m	COLINDANTE	SUR m	COLINDANTE	ESTE m	COLINDANTE	OESTE m	COLINDANTE	AREA M2
13.A	12.20	ALBERTO VALLEJO BUSTAMANTE	12.07	CALLE S.N	22.58	LOTE 13.B	19.50	CALLE SIN NOMBRE	249.93
13.B	11.00	ALBERTO VALLEJO BUSTAMANTE	11.38	CALLE S.N	25.57	LOTE 13.C	22.58	LOTE 13.A	264.38
13.C	10.00	ALBERTO VALLEJO BUSTAMANTE	10.32	CALLE S.N	28.13	LOTE 13.D	25.57	LOTE 13.B	268.10
13.D	10.00	ALBERTO VALLEJO BUSTAMANTE	10.34	CALLE S.N	30.77	LOTE 13.E	28.13	LOTE 13.C	294.52
13.E	10.00	ALBERTO VALLEJO BUSTAMANTE	10.34	CALLE S.N	33.42	LOTE 13.F	30.77	LOTE 13.D	320.98
13.F	10.00	ALBERTO VALLEJO BUSTAMANTE	10.34	CALLE S.N	36.06	LOTE 13.G	33.42	LOTE 13.E	347.40
13.G	10.00	ALBERTO VALLEJO BUSTAMANTE	11.33	CALLE S.N	38.00	HILDA MORETA JACOME Y OTROS	36.06	LOTE 13.F	392.45

AREA UTIL DE LOTES 2137.72 M2

PLANO DE FRACCIONAMIENTO- LOTE 13

PROPIETARIO: Sr. JUAN PATRICIO JACOME ANACLETO Y ESPOSA

LEVANTO: Ing. Mauricio Arias F. R.M. 768-2017

PROPIETARIA: Sr. JUAN PATRICIO JACOME ANACLETO — Sra. ANDREA BEATRIZ PANCHI CALUPIÑA

AREA DEL LOTE 2137.72 M2 | PARROQUIA: ALOASI | CANTON: MEJIA

CONTIENE: PLANIMETRIA DE LOTES A FRACIONAR - CUADRO DE AREAS UBICACION

CLAVE CATASTRAL	UBICACION	LAMINA
5203301010	BARRIO POTREROS ALTOS	

ZONA	Norma L.F	ESCALA	FECHA	
URBANA	Acuerdo Nº 2000-0500	1————500	AGOSTO 2020	UNICA

SELLOS MUNICIPALES:

G.A.D. MUNICIPAL DEL CANTON MEJIA
AUTORIZACION DE FRACCIONAMIENTOS, URBANIZACIONES Y LOTIZACIONES

Resolución No. GADMCM - 2020 - 041 - ALCALDIA EF

Informe de Procuraduría Sindica: No. 035 - PS - F - 2020 del 22/10/2020

Informe De Planificación Territorial: No. 2020 - 049 - FU - DIMAT del 16/10/2020

Machachi 30 de Octubre de 20..

ALCALDIA DE GAD MUNICIPAL