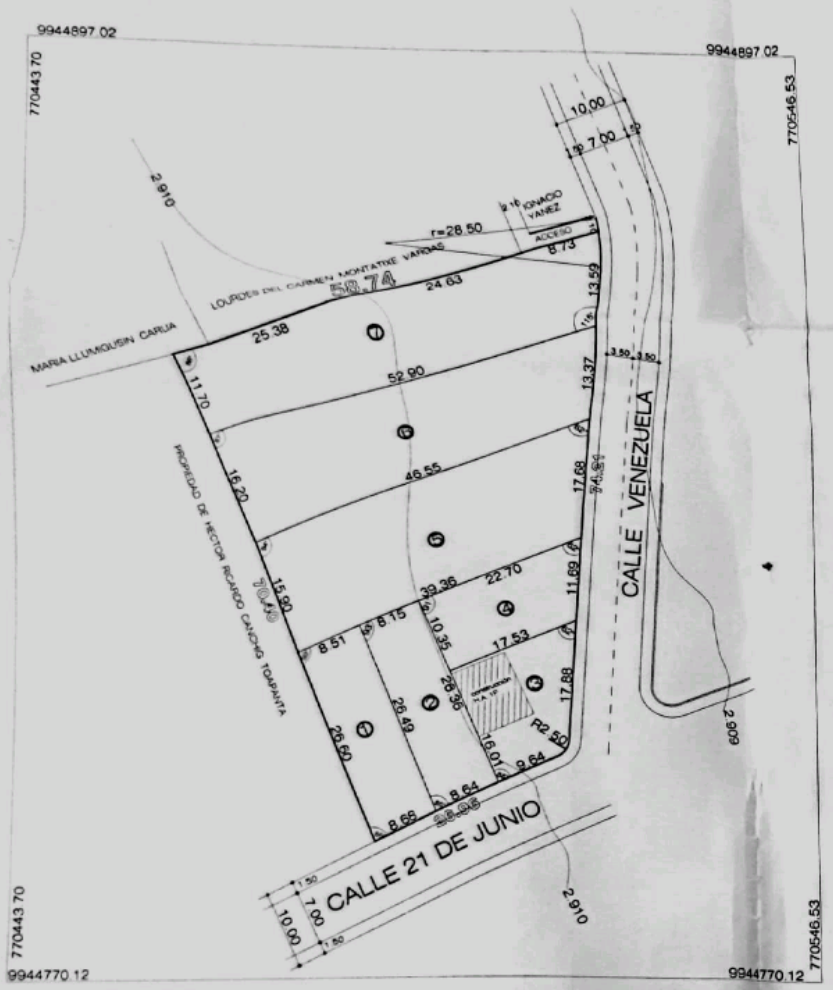


**PLANIMETRIA**
**Escala 1 ———— 500**

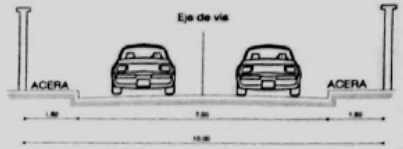


DETALLE DE CALLES VENEZUELA Y 21 DE JUNIO
Sin———————— Escala

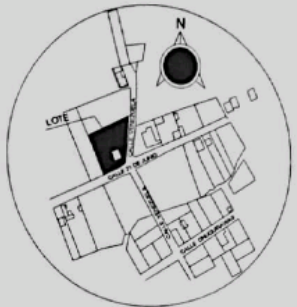


CROQUIS DE UBICACION

| RESUME DE AREAS | | |
|---|---|---|
| LOTE Nº | B E N E F I C I A R I O S | AREA M2 |
| LOTE | AREA SEGUN REGULARIZACION DE EXECEDENTES | 2948.07 M2 |
| | AREA UTIL DE LOTES | 2948.07 M2 |

AREA TOTAL DE PROPIEDAD 2948.07 M2

CUADRO DE LINDEROS

| LOTE Nº. | NORTE m.s | COLINDANTE | SUR m.s | COLINDANTE | ESTE m.s | COLINDANTE | OESTE m.s | COLINDANTE | AREA M2 |
|---|---|---|---|---|---|---|---|---|---|
| 1 | 8.51 | LOTE 5 | 8.66 | CALLE 21 DE JUNIO | 26.49 | CON LOTE 2 | 26.60 | Héctor Canchig Toapanta | 227.13 M2 |
| 2 | 8.15 | LOTE 5 | 8.64 | CALLE 21 DE JUNIO | 10.35<br>16.01 | CON LOTE 4<br>CON LOTE 3 | 26.49 | LOTE 1 | 222.17 M2 |
| 3 | 17.53 | LOTE 4 | 9.64 | CALLE 21 DE JUNIO | 17.88 | CON CALLE VENEZUELA | 16.01 | LOTE 2 | 215.52 M2 |
| 4 | 22.70 | LOTE 5 | 17.53 | LOTE 3 | 11.69 | CON CALLE VENEZUELA | 10.35 | LOTE 2 | 208.21 M2 |
| 5 | 46.55 | LOTE 6 | 22.70<br>8.15<br>8.51 | LOTE 4<br>LOTE 2<br>LOTE 1 | 17.88 | CON CALLE VENEZUELA | 15.90 | Héctor Canchig Toapanta | 676.06 M2 |
| 6 | 52.90 | LOTE 7 | 46.55 | LOTE 5 | 13.37 | CON CALLE VENEZUELA | 16.20 | Héctor Canchig Toapanta | 697.77 M2 |
| 7 | 58.74 | MARIA LLUMIQUIN, LOURDES MONTATIXE Y ACCESO SAN IGNACIO | 52.90 | LOTE 6 | 13.59 | CON CALLE VENEZUELA | 11.70 | Héctor Canchig Toapanta | 701.21 M2 |

DATOS SEGUN PLANO DE EXECEDENTES APROBADOS

AREA TOTAL DEL LOTE 2948.07 M2

CONTIENE:
PLANO DE FRACCIONAMIENTO

PREDIO : S.N.

PROPIETARIOS: MARIA CANCHIG CAIZA,LUIS EDUARDO,WILSON CANCHIG CANCHIG, LUIS GONZALO,BLANCA BEATRIZ, JOSE IGNACIO, LUIS ALBERTO, ROSA MARIA, Y MARGOTH JACQUELINE CANCHIG MONTATIXE

UBICACION : ZONA URBANO - BARRIO CONDABULO - PARROQUIA MACHACHI - CANTON MEJIA

ESCALA 1 ————————500 | FECHA Septbre 2020 | CLAVE CATASTRAL 5005066028 | I.R.O.C. Nº

| ELABORO | FIRMAS PROPIETARIOS | C.C. |
|---|---|---|
| | LUIS GONZALO CANCHIG MONTATIXE | 170056525-0 |
| ING. MAURICIO S. ARIAS F. R.M. 795-2017 | BLANCA BEATRIZ CANCHIG MONTATIXE | 170329535-0 |
| REFERENCIA | JOSE IGNACIO CANCHIG MONTATIXE | 170311981-6 |
| WGS-84 INTER UTM-ZONA 17 - SUR | LUIS ALBERTO CANCHIG MONTATIXE | 170492871-0 |
| | ROSA MARIA CANCHIG | 170373687-0 |
| LAMINA | MARGOTH JACQUELINE CANCHIG MONTATIXE | 171474918-9 |
| UNICA | MARIA JOSE CANCHIG CAIZA | 172351971-4 |
| | WILSON CANCHIG CANCHIG | 171132139-6 |
| | NELSON CANCHIG CANCHIG | 170853687-3 |
| | Esther Canchig | 1702062293 |

SELLOS MUNICIPALES

G.A.D. MUNICIPAL DEL CANTÓN MEJÍA
DIRECCIÓN DE CONTROL DE FRACCIONAMIENTOS, URBANIZACIONES Y EDIFICACIONES

Resolución No. 6ADMCH-2021-007-NOVEDAD DEL PLANO
Informe de Planificación Técnica No. 070-PS-2021
Informe de Planificación Territorial Nº 2021-003-FRC-DIPLOT
Machachi 13 de enero de 2021

Director de Control Territorial