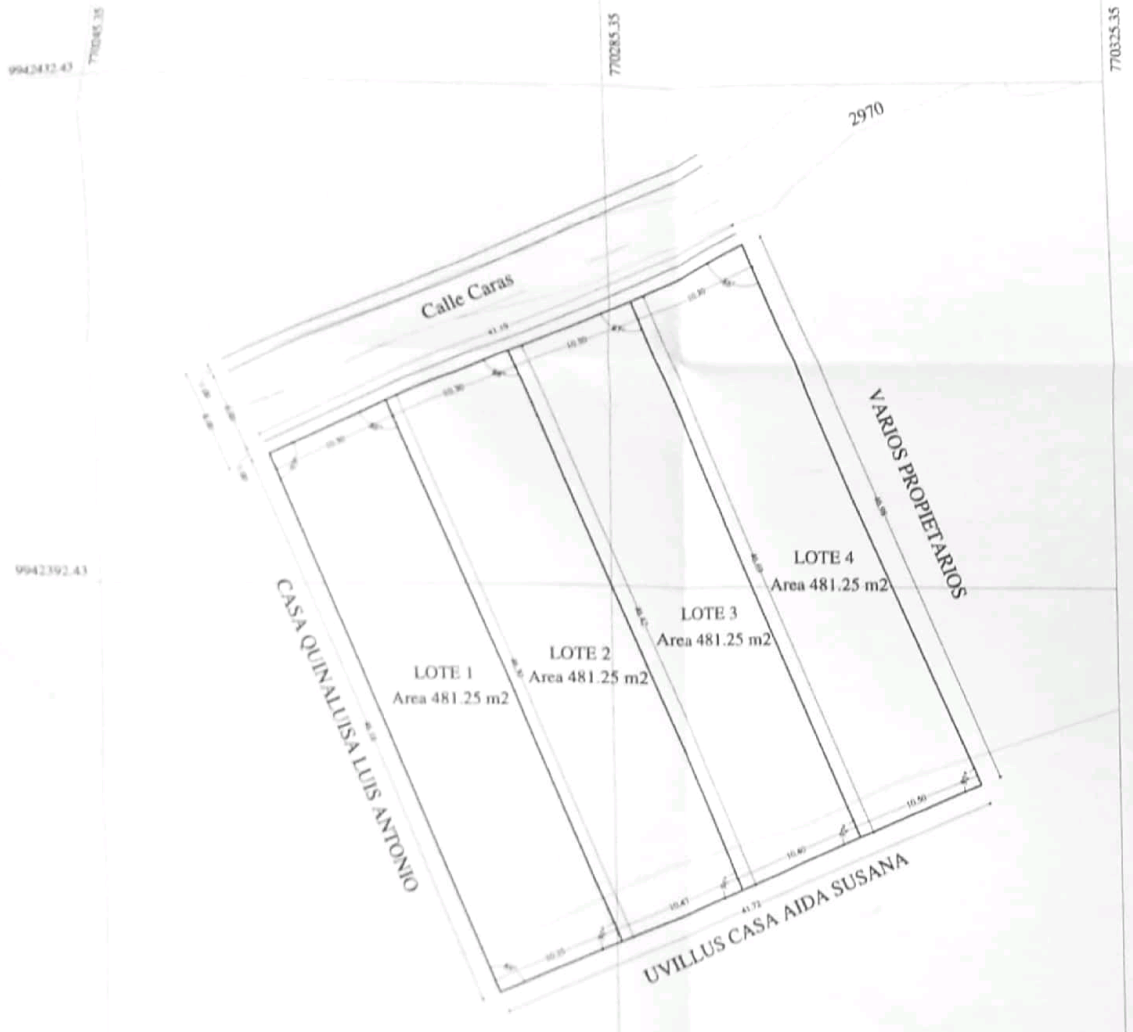

PLANIMETRIA

Escala --------1:300



CORTE DE VIA

Escala --------1:100

Maria Victoria Rivera Guanochanga C.I 170294505-4

Jose Alonso Cañar Rivera C.I 170530356-6

Rosa Ximena Cañar Rivera C.I 171254630-6

Nelson Geovanni Cañar Rivera C.I 171502687-6
Apoderado de Amparo del Rosario Cañar Rivera

Angel Eduardo Cañar Rivera C.I 170627290-1

Norma Soledad Cañar Rivera C.I 171196314-8

Carlos Elicio Cañar Rivera C.I 170702401-2

CUADRO DE AREAS	
DENOMINACION	AREA
LOTE 1	481.25 m2
LOTE 2	481.25 m2
LOTE 3	481.25 m2
LOTE 4	481.25 m2
TOTAL	1925.00 m2
AREA SEGUN ESCRITURA	1907.79 m2

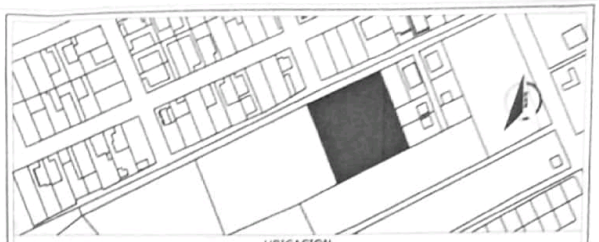

UBICACION

CUADRO DE LINDERACIONES

	NORTE	SUR	ESTE	OESTE
LOTE 1	Calle Caras en 10,30 m	Prop. Aida Susana Uvillus Casa en 10,35 m	Lote # 2 en 46,30 m	Prop. Luis Antonio Casa Quinaluisa en 46,18 m
LOTE 2	Calle Caras en 10,30 m	Prop. Aida Susana Uvillus Casa en 10,47 m	Lote # 3 en 46,42 m	Lote #1 en 46,30 m
LOTE 3	Calle Caras en 10,30 m	Prop. Aida Susana Uvillus Casa en 10,40 m	Lote # 4 en 46,69 m	Lote # 2 en 46,42 m
LOTE 4	Calle Caras en 10,30 m	Prop. Aida Susana Uvillus Casa en 10,50 m	Varios propietarios Casa en 46,98 m	Lote # 3 en 46,69 m

PROYECTO DE:
PLANO DE FRACCIONAMIENTO

PROPIETARIO:
HEREDEROS JOSE ALONSO CAÑAR TORAL

CLAVE CATASTRAL: 5003014007	DIBUJO: Mauricio Guerrero	
	ESCALA: 1:300	
UBICACION: Calle Caras - Barrio Pilongo Parroquia Machachi	FECHA: Julio 2020	1
	LAMINA: A-2	

PROYECTISTA:

Arq. Mauricio Guerrero Calispa
R Prof. 1005-13-1234246 R.M. 551

SELLOS MUNICIPALES:

G.A.D. MUNICIPAL DEL CANTÓN MEJÍA
AUTORIZACIÓN DE FRACCIONAMIENTOS, URBANIZACIONES Y EDIFICACIONES

Resolución No. GADMCM-2021-010-ALCALDIA
Informe de Factibilidad Técnica 004-PS-F-2021
Informe De Planificación Zonal 2021-006-FRU-DIPLAT
Machachi 11 de febrero de 2021

AUDITORIA DE ORD. TERRITORIAL