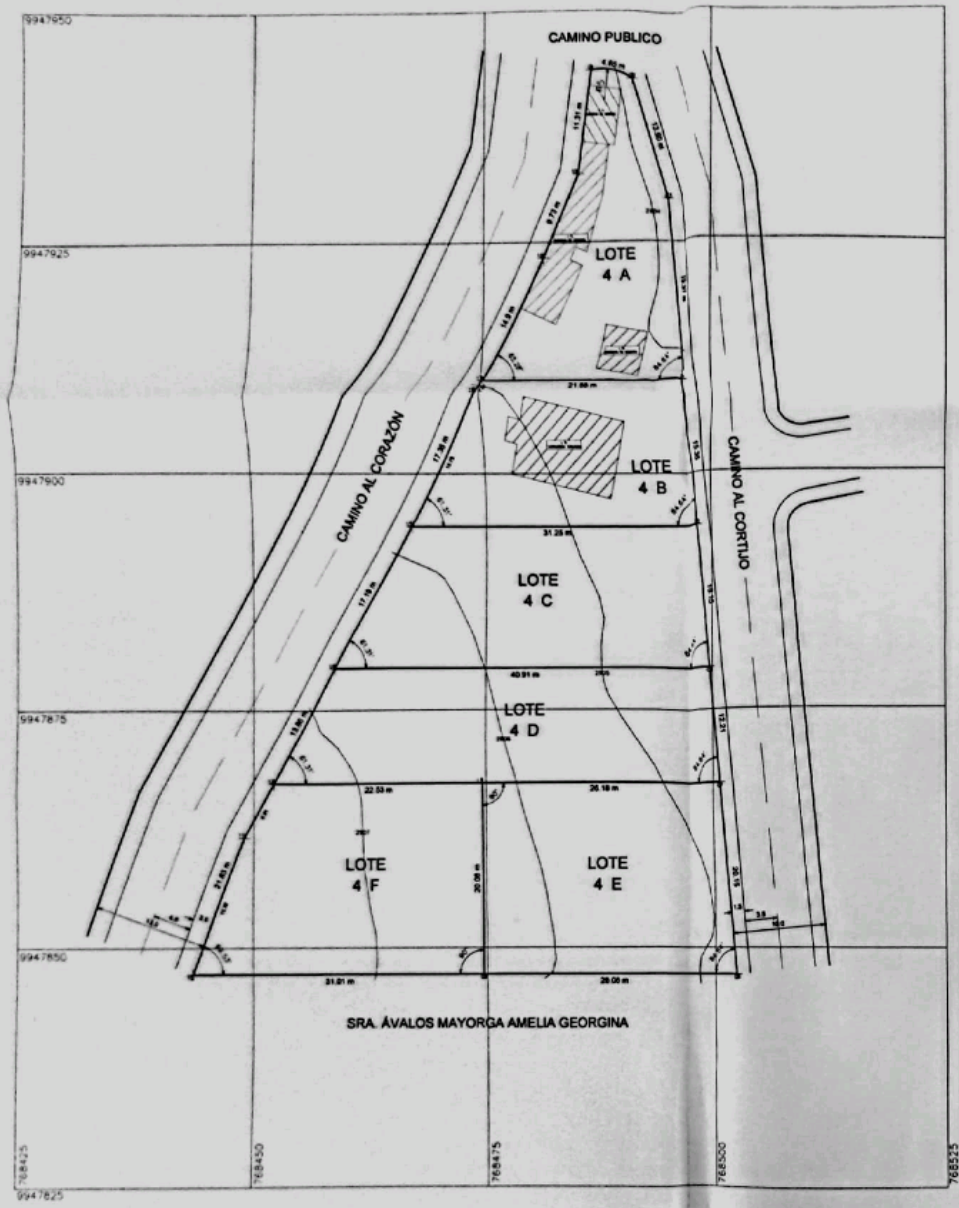

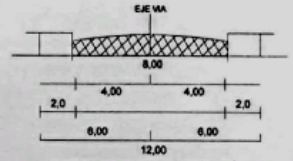

CORTE CAMINO AL CORAZÓN

ESC. _____ S/E

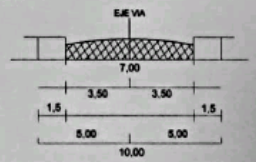

CORTE CAMINO AL CORTIJO

ESC. _____ S/E

PLANO DE FRACCIONAMIENTO

ESC. _____ 1:400

CUADRO DE LINDEROS Y ÁREAS

LOTE	NORTE	SUR	ESTE	OESTE	AREA ¾L (m2)
4A	CAMINO PÚBLICO 4.65 M	LOTE 4 B 21.58 M	CAMINO AL CORTIJO 35.47 M	CAMINO AL CORAZÓN 35.94 m	418.79 m2
4B	LOTE 4 A 21.58 m	LOTE 4 C 31.25 m	CAMINO AL CORTIJO 15.35 m	CAMINO AL CORAZÓN 17.36 m	402.72 m2
4C	LOTE 4 B 31.25 m	LOTE 4 D 40.91 m	CAMINO AL CORTIJO 15.15 m	CAMINO AL CORAZÓN 17.19 m	544.18 m2
4D	LOTE 4 C 40.91 m	LOTE 4 E 26.18 m / LOTE 4 F 22.53 m	CAMINO AL CORTIJO 12.21 m	CAMINO AL CORAZÓN 13.88 m	544.91 m2
4E	LOTE 4 D 26.18 m	SRA. ÁVALOS MAYORGA AMELIA 28.06 m	CAMINO AL CORTIJO 20.15 m	LOTE 4 F 20.06 m	544.05 m2
4F	LOTE 4 D 22.53 m	SRA. ÁVALOS MAYORGA AMELIA 31.01 m	LOTE 4 E 20.06 m	CAMINO AL CORAZÓN 21.83 m	544.20 m2
*REA TOTAL DEL PREDIO					2.998,85 m2

WORLD GEODETIC SYSTEM 1984
COORDENADAS UTM 17 SUR
WGS - 84

#	X	Y
1	768486.63	9947943.51
2	768491.04	9947942.80
3	768494.05	9947928.88
4	768496.02	9947909.79
5	768498.25	9947894.51
6	768499.08	9947878.43
7	768500.50	9947867.27
8	768502.68	9947847.20
9	768474.63	9947847.20
10	768443.82	9947847.20
11	768448.97	9947867.56
12	768452.10	9947867.27
13	768474.63	9947867.27
14	768458.75	9947878.43
15	768457.02	9947894.51
16	768474.57	9947908.13
17	768475.24	9947909.79
18	768481.47	9947923.52
19	768485.26	9947932.09

UBICACIÓN

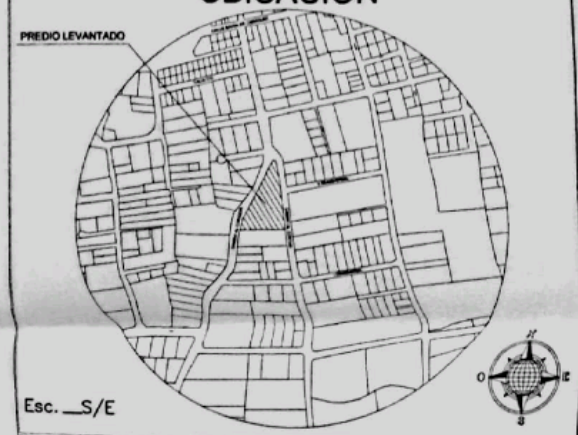

Esc. __S/E

PROYECTO

FRACCIONAMIENTO

PROPIETARIO

RODRIGUEZ VEINTIMILLA OSWALDO ARSUBE Y SRA.

UBICACION: PARROQUIA ALÓAG– SECTOR URBANO "EL CORTIJO"
CANTÓN MEJÍA – PROVINCIA PICHINCHA

CLAVE CATASTRAL: 5103023001

N° DE LOTE: 04

CONTIENE:
- –COORDENADAS UTM ZONA 17 Sur WORLD GEODETIC SYSTEM 1984 WGS–84
- –PLANO DE FRACCIONAMIENTO
- –CUADRO DE ÁREAS
- –UBICACIÓN

PROPIETARIO:

SR. RODRIGUEZ VEINTIMILLA OSWALDO ARSUBE
050005294–8

SRA. VERGARA CALLE MARIA JUDITH
0200012028–5

FECHA: DICIEMBRE / 2020

ESCALA: INDICADAS

LEVANTAMIENTO Y DIBUJO: PG arquitectura planificación & construcción Telf. 2869363/0987257251

LAMINA: 1/1

PROFESIONAL:

ARQ. JUAN PABLO PUJAJO G.
C.I. 1719822313–7
P–6371 RNL 390

SELLOS MUNICIPALES:

Avalos de Oro Terreno

T-Unda

G.A.D. MUNICIPAL DEL CANTON MEJIA
AUTORIZACION DE PROYECTOS, AMBIENTES, URBANIZACIONES Y EDIFICACIONES

Resolución No. CONTROL-DOT-00-2020-0000-0000-RF

Informe de Planificación Vertical 011-DP-F-DOT-11-06-11-012-20

Informe de Planificación Horizontal 011-DP-F-DOT-DICIEMBRE 23-2020

Nº 14 ... 0016 ... 11