PLANO PLANIMETRICO

ESC. 1:500

CUADRO DE AREAS

LINDEROS

LOTE No.	NORTE	SUR	ESTE	OESTE	AREA M2
1	20.53 M Y 11.01 M CON SIMBAÑA PACHACAMA MARIA	30.79 M CON PASAJE B	30.94 M CON CALLE PUBLICA Y 7.71 M CON SIMBAÑA PACHACAMA MARIA	39.71 M CON LOTE 2	1116.31
2	33.64 CON SIMBAÑA PACHACAMA MARIA	31.24 CON PASAJE B	39.71 CON LOTE 1	22.70 CON LOTE 3	1038.55
3	19.00 CON SIMBAÑA PACHACAMA MARIA Y 14.15 CON LOACHAMIN MORETA JACOBA	25.38 CON LOTE 4 Y 20.20 CON PASAJE B	22.70 CON LOTE 2	32.50 CON LOACHAMIN PACHACAMA JOSE JULIAN	967.70
4	25.38 CON LOTE 3 Y 7.72 CON PASAJE B	36.76 M CON PASAJE A	31.12 CON LOTE 5	32.68 CON LOACHAMIN PACHACAMAJOSE JULIAN	953.60
5	30.35 CON PASAJE B	28.80 CON PASAJE A	35.18 CON LOTE 4	31.12 CON LOTE 4	977.58
6	29.37 CON PASAJE B	27.60 CON PASAJE A	39.25 CALLE PUBLICA	35.18 CON LOTE 5	1075.54
7	56.63 CON PASAJE A	49.80 CON PASTRANO PACHACAMA JOSE GREGORIO	57.08 CON CALLE PUBLICA	39.76 CON LOTE 8	2637.33
8	35.86 M CON PASAJE A	29.22 CON PASTRANO PACHACAMA JOSE GREGORIO	39.76 CON LOTE 7	39.84 CON LOACHAMIN PACHACAMA JOSE JULIAN	1151.04
AREA UTIL					9917.65 M2
AREA DE PASAJES A Y B					1040.24 M2
AREA TOTAL					10957.89 M2



CORTE CALLE PUBLICA

ESC. S/E



CORTE PASAJES A Y B

ESC. S/N

UBICACIÓN

ESCALA S/N

UBICACION

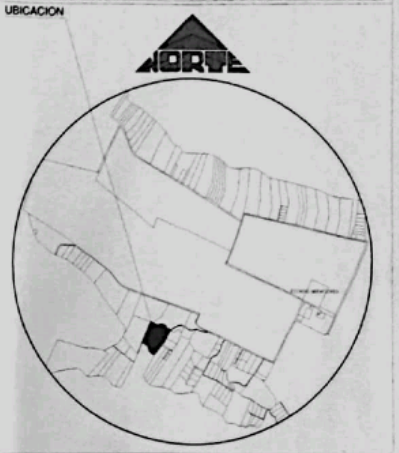

PROPIETARIO: FRACCIONAMIENTO DE LOS HRDRS. SEÑOR GUALOTUÑA LOPEZ PEDRO

UBICACION: CANTON: MEJIA - PARROQUIA: TAMBILLO - BARRIO MIRAFLORES

CLAVE CATASTRAL: 170156220201168 N. DE PREDIO

PROYECTO

ARQ. CLEVER LOPEZ GALVEZ

SENESCYT 1008-02-30024

PROPIETARIOS:

SR. LEONARDO GUALOTUÑA PONCE

C.C. 1703319432

REPRECENTANTE LEGAL

CONTENIDO: PLANO PLANIMETRICO, UBICACION, CUADRO DE AREAS, CORTE CALLE

REFERENCIA: WGS 84 UTM ZONA 17 S

ESCALA INDICADA | FECHA MAR-AA

LAMINA 1 DE 1

Sellos Municipales

G.A.D. MUNICIPAL DEL CANTÓN MEJIA

GADMCM-TDA-DZ-DACOUDO-PP

DIC-DS-F-DZU-

GADMCM-DDZ-FDO-DIS-PLANT

14 ... 03 ... 21

ALCALDE DE LA CIUDADANIA