CUADRO DE LINDEROS									
LOTE Nº.	NORTE m.l	COLINDANTE	SUR m.l	COLINDANTE	ESTE m.l	COLINDANTE	OESTE m.l	COLINDANTE	AREA m2
LOTE A-1A	26.76	MARIA BRITO	28.79	PASAJE	20.85	CALLE LUIS CORDERO	20.77	LOTE A-1B	576.79
LOTE A-1B	10.00	MARIA BRITO	10.00	PASAJE	20.77	LOTE A-1A	20.78	LOTE A-1C	207.76
LOTE A-1C	10.07	MARIA BRITO	10.22	PASAJE	20.78	LOTE A-1B	20.16	AREA VERDE	208.98
AREA VERDE	25.03	MARIA BRITO	13.76 23.26	LOTE A-1D PASAJE	20.16	LOTE A-1C	22.57	PROPIEDAD MUNICIPAL	483.52
LOTE A-1D	13.76	AREA VERDE	21.01	VARIOS PROPIETARIOS	5.46 21.35	PASAJE LOTE A-1E	25.77	CALLE PUBLICA	481.58
LOTE A-1E	10.09	PASAJE	10.00	VARIOS PROPIETARIOS	20.75	LOTE A-1F	21.35	LOTE A-1D	208.04
LOTE A-1F	10.00	PASAJE	10.00	VARIOS PROPIETARIOS	20.70	LOTE A-1G	20.75	LOTE A-E	207.25
LOTE A-1G	10.00	PASAJE	10.00	VARIOS PROPIETARIOS	20.77	LOTE A-1H	20.70	LOTE A-1F	207.36
LOTE A-1H	10.00	PASAJE	10.00	VARIOS PROPIETARIOS	10.31 10.34	LOTE A-1I LOTE A-1J	20.77	LOTE A-1G	207.11
LOTE A-1I	20.00	PASAJE	21.01	LOTE A-1J	10.35	CALLE LUIS CORDERO	10.31	LOTE A-1H	211.33
LOTE A-1J	21.01	LOTE A-1I	22.03	VARIOS PROPIETARIOS	10.50	CALLE LUIS CORDERO	10.34	LOTE A-1H	223.74

AREA TOTAL DE LOTES 3223.46 m2

CUADRO DE AREAS	
ÁREA UTIL DE LOTES	3223.46 m2
ÁREA DE ACCESO A LOTES	479.48 m2
ÁREA TOTAL DE LA PROPIEDAD	3702.94 m2
ÁREA VERDE 15%	483.52 m2

ING. SEBASTIAN ARIAS
L.P. 17-7175

CONTIENE:
FRACCIONAMIENTO DE LOTE A1

PROPIETARIO
SR. DIEGO MAURICIO LOZA YÁNEZ

UBICACION : ZONA URBANA - PARROQUIA MACHACHI - CANTON MEJIA

PROYECTO	PROPIETARIO	ESCALA: 1: ——300
ING. SEBASTIAN ARIAS F. L.P. 17-7175 R.M. 453	DIEGO MAURICIO LOZA YÁNEZ	CLAVE CATASTRAL: 5004013045
		FECHA: DICIEMBRE ——2019

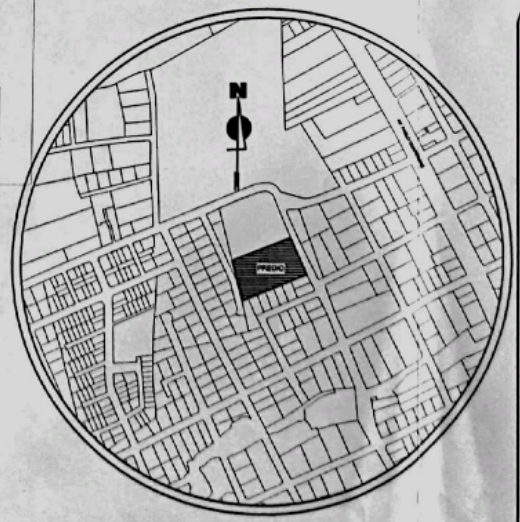

UBICACIÓN S/E

CORTE TRANSV. CALLE PUBLICA

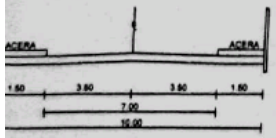

CORTE TRANSV. CALLE PUBLICA

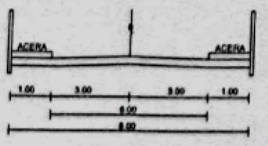

CORTE TRANSV. PASAJE

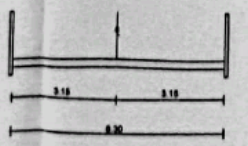

SELLOS MUNICIPALES

D.P. PLANIFICACIÓN — ALCALDÍA DE ORO TERRITORIAL

G.A.D. MUNICIPAL DEL CANTÓN MEJÍA
AUTORIZACIÓN DE FRACCIONAMIENTOS, URBANIZACIONES Y LOTIZACIONES

Resolución No. GADMCM-2021-030-ALCALDÍA-RF
Informe de Procuraduría Síndica 024-PS-F-2021 / 10-06-2021
Informe De Planificación Territorial 9021-DUP-FUNDAMAT / 20-05-2021
Machachi 24 de JUNIO 2021