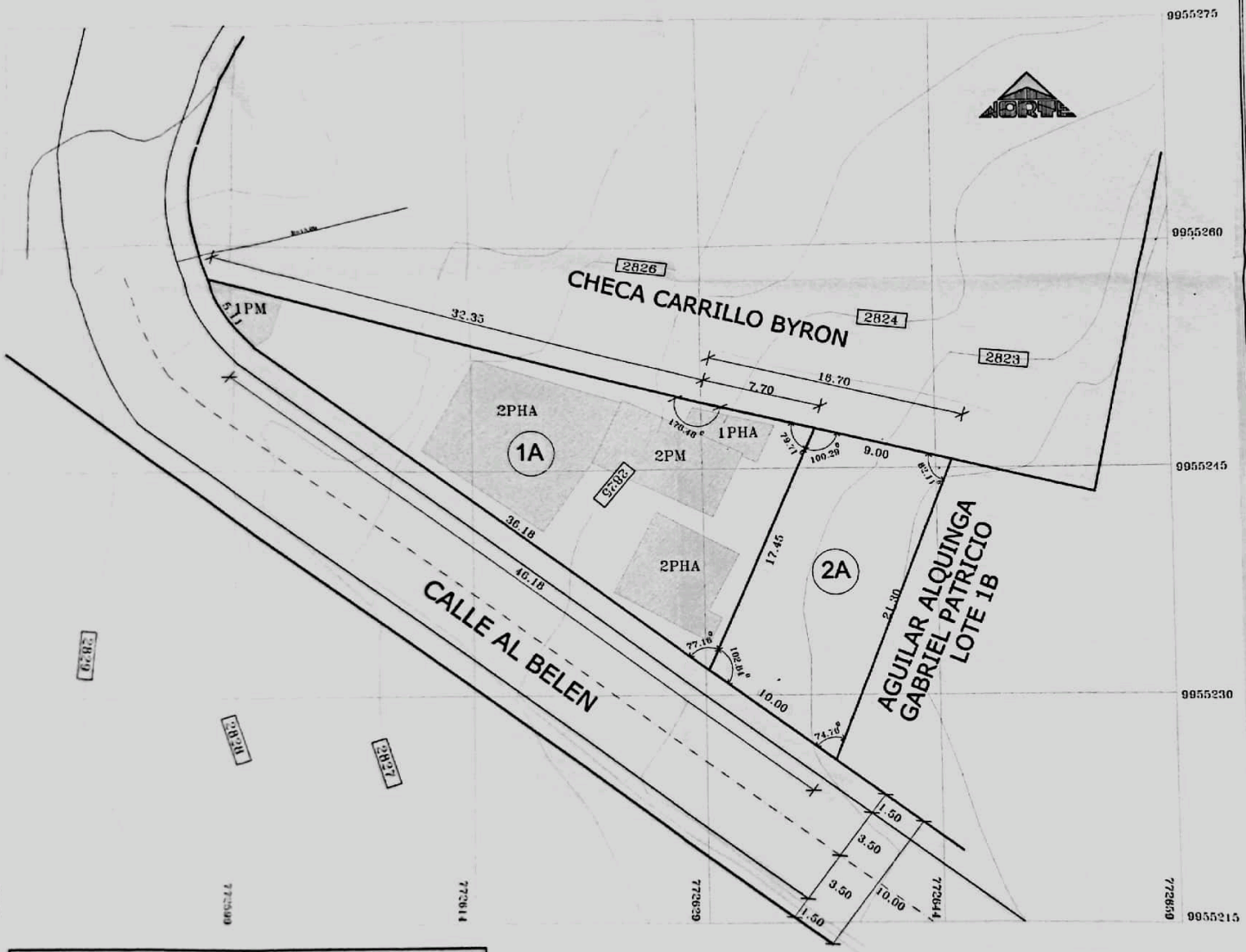

PLANO DE FRACCIONAMIENTO



CORTE CALLE AL BELEN

CUADRO DE AREA Y LINDEROS

AREA TOTAL DEL TERRENO ESCRITURAS	584.61 M2
AREA TOTAL DEL TERRENO MEDIDO	558.89 M2

LOTE	LINDEROS NORTE	LINDEROS SUR	LINDEROS ESTE	LINDEROS OESTE	AREA M2	PORC. %
1A	40.05 CHECA CARRILLO BYRON	41.29 CALLE AL BELEN	17.45 LOTE 2A	0000 INTERSECCION DE CALLES	378.88	67.79
2A	9.00 CHECA CARRILLO BYRON	10.00 CALLE AL BELEN	21.30 AGUILAR ALQUINGA GABRIEL PATRICIO	17.45 LOTE 1A	180.01	32.21
AREA TOTAL DEL TERRENO MEDIDO					558.89	100.00

UBICACION

ESCALA

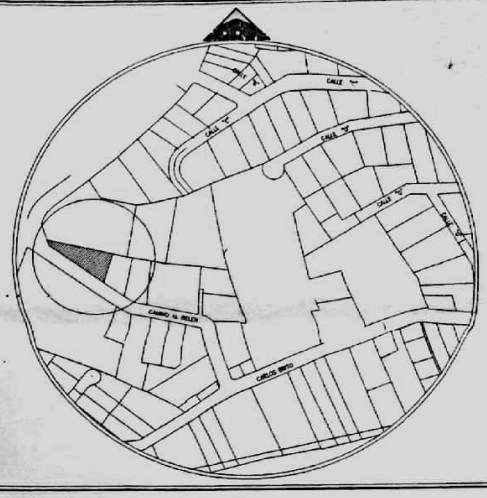

ARQUITECTO

FRACCIONAMIENTO DE LA PROPIEDAD
SR. CARVAJAL JORGE ALBERTO Y SRA.

UBICACION:
CANTON: MEJIA, PARROQUIA: TAMBILLO-LOTE 1A
CALLE AL BELEN, SECTOR LA JOYA

CLAVE CATASTRAL: 5601005081

N.- DE PREDIO:

CONTIENE:
PLANO DE FRACCIONAMIENTO
CUADRO AREAS
CORTE CALLE
IMPLANTACIÓN / UBICACIÓN

PROYECTO:
ARQ. OSCAR R. JARRIN T.
RM: 566-2014

PROPIETARIO:
SR. CARVAJAL JORGE ALBERTO
SRA. ALQUINGA CHIMPANTA BLANCA V.

REFERENCIA
WGS 84 INTER
UTM ZONA 17 S.

ESCALA: INDICADA
FECHA: MARZO- 2021

LAMINA: 1/1

SELLOS MUNICIPALES.-

Director de Ord. Territorial

Dir. Planificación

G.A.D. MUNICIPAL DEL CANTON MEJIA
AUTORIZACIÓN DE FRACCIONAMIENTOS, URBANIZACIONES Y LOTIZACIONES

Resolución No. GADMCM.-2021-059-.ALCALDIA-RF

Informe de Procuraduría Sindica 045-PS-F-2021 05-08-2021

Informe Dir. Planificación Territorial 2021-082-FRU-DIPLAT 03-09-2021

Mejia, 20 de Septiembre del 2021