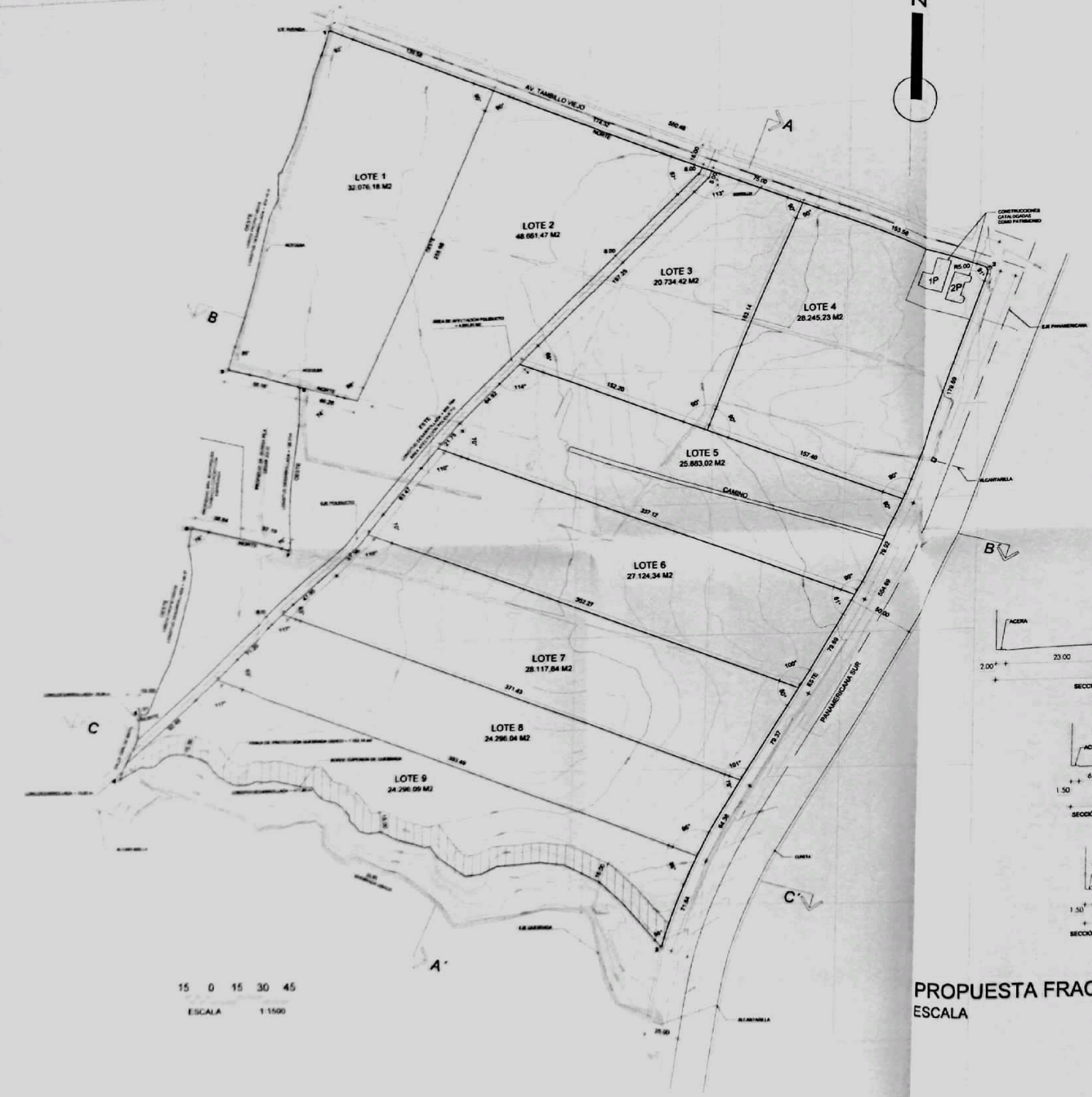



SECCIÓN PANAMERICANA SUR

SECCIÓN AV. TAMBILLO VIEJO

SECCIÓN CALLE CARLOS BRITO

PROPUESTA FRACCIONAMIENTO

ESCALA 1:1500

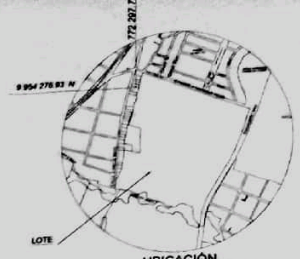

UBICACIÓN
SIN ESCALA

SR. ANDRÉS SANTIAGO TINAJERO BUENO Y OTROS

PROPIETARIOS

PROPIETARIO SR. GONZALO TINAJERO BUENO C.I. 171 024 878 0	PROPIETARIO SR. SANTIAGO TINAJERO BUENO C.I. 170 936 140 4
SRA. LUCY ANABELA CHIRIBOGA RACINES C.I. 171 350 798 6	SR. SANTIAGO TINAJERO BUENO C.I. 170 936 140 4

REPRESENTANTES LEGALES DE MARÍA EMILIA TINAJERO CHIRIBOGA Y VICTORIA TINAJERO CHIRIBOGA

STYMAGCONSSA	RESPONSABLE ARQ. KAREN RODRIGUEZ CI: 1714084530 / REG: P5151	CLAVE CATASTRAL 170 356 230 056 9

UBICACIÓN:
VÍA E35 Y AV. TAMBILLO ALTO, SECTOR ,MIRAFLORES, PARROQUIA TAMBILLO, CANTÓN MEJIA

ESCALA	FECHA	ÁREA UTIL
INDICADAS	2021 / JUNIO	A= 259.434,63 m2

CONTIENE: PROPUESTA FRACCIONAMIENTO

LÁMINA: 1

CUADRO DE ÁREAS

DESCRIPCIÓN	AREA m2
ÁREA TOTAL DEL TERRENO A FRACCIONAR	[illegible]
ÁREA NETA DE INTERVENCIÓN PROYECTO	[illegible]
ÁREA VÍAS	[illegible]
LOTE 1	[illegible]
LOTE 2	[illegible]
LOTE 3	[illegible]
LOTE 4	[illegible]
LOTE 5	[illegible]
LOTE 6	[illegible]
LOTE 7	[illegible]
LOTE 8	[illegible]
LOTE 9	[illegible]
LOTE 10 (TERRENO PROTECCIÓN QUEBRADA LARGA - 1 HEC 79 AR)	[illegible]
ÁREA TOTAL	[illegible]

CUADRO DE LINDEROS

LOTE	NORTE (m)	OESTE (m)	ESTE (m)	SUR (m)	AREA m2
1	[illegible]	[illegible]	[illegible]	[illegible]	[illegible]
2	[illegible]	[illegible]	[illegible]	[illegible]	[illegible]
3	[illegible]	[illegible]	[illegible]	[illegible]	[illegible]
4	[illegible]	[illegible]	[illegible]	[illegible]	[illegible]
5	[illegible]	[illegible]	[illegible]	[illegible]	[illegible]
6	[illegible]	[illegible]	[illegible]	[illegible]	[illegible]
7	[illegible]	[illegible]	[illegible]	[illegible]	[illegible]
8	[illegible]	[illegible]	[illegible]	[illegible]	[illegible]
9	[illegible]	[illegible]	[illegible]	[illegible]	[illegible]

SELLOS MUNICIPALES:

G.A.D. MUNICIPAL DEL CANTÓN MEJÍA
AUTORIZACIÓN DE USO Y OCUPACIÓN DE VÍA, HABILITACIÓN Y EDIFICACIÓN

Resolución No. GAMHCM-2021-002-AUOUOA-DF
Número de Pronunciamiento Vía: N. 049-PS-F-2021 / 11-06-2021
Número de Planificación Terreno: N. 2021-06-ES-002-0-NAT / 10-06-2021
Mejía, 28 de junio de 2021

DIR. PLANIFICACIÓN