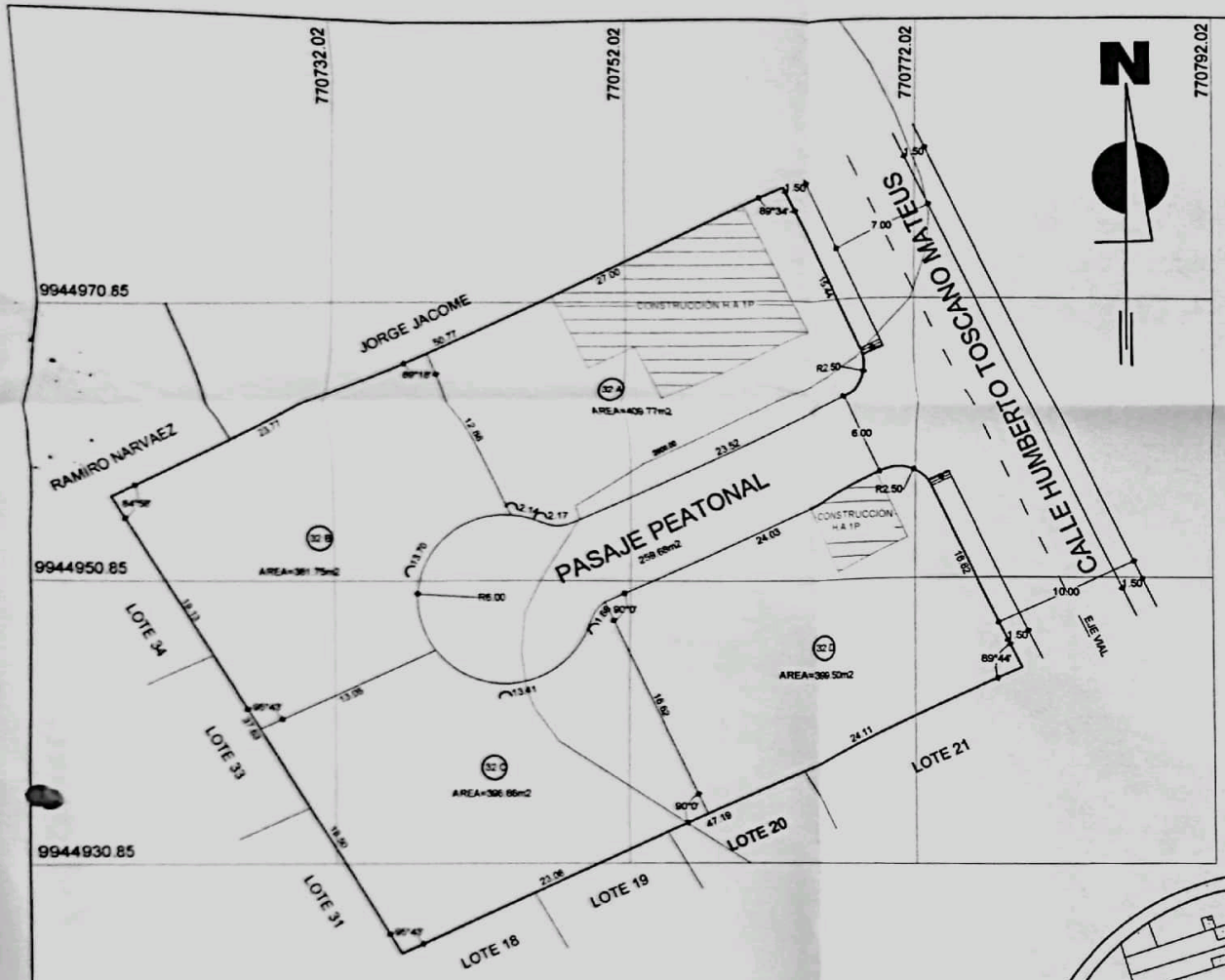

LEVANTAMIENTO TOPOGRÁFICO

Escala----1:250

CORTE TRANSV. CALLE HUMBERTO TOSCANO

CORTE TRANSV. PASAJE PEATONAL

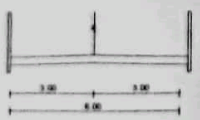

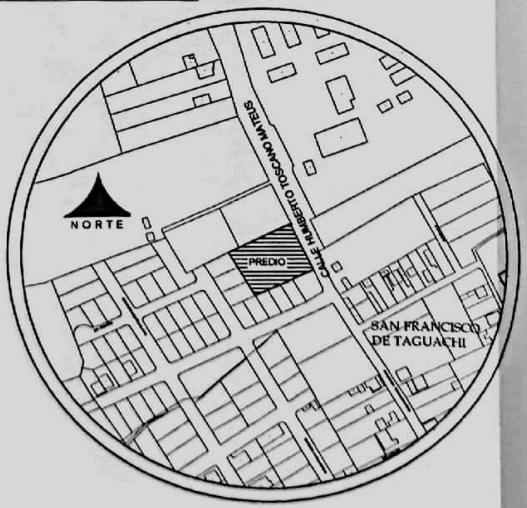

UBICACIÓN S/E

CUADRO DE LINDEROS

LOTE Nº	NORTE m.l	COLINDANTE	SUR m.l	COLINDANTE	ESTE m.l	COLINDANTE	OESTE m.l	COLINDANTE	AREA m2
32 A	27.00	JORGE JACOME	27.83	PASAJE PEATONAL	15.44	CALLE HUMBERTO TOSCANO MATEUS	12.88	LOTE # 32 B	409.77
32 B	23.77	RAMIRO NARVAEZ Y JORGE JACOME	13.05 13.70	LOTE # 32 C PASAJE PEATONAL	12.88	LOTE # 32 A	19.13	LOTE 34 LOTE 33	381.75
32 C	13.05 13.41	LOTE # 32 B PASAJE PEATONAL	23.08	LOTE 18 LOTE 19 LOTE 20	16.62	LOTE # 32 D	18.50	LOTE 33 LOTE 31	398.88
32 D	24.03	PASAJE PEATONAL	24.11	LOTE 20 LOTE 21	16.62	CALLE HUMBERTO TOSCANO MATEUS	16.62	LOTE # 32 C	399.50

AREA TOTAL DE LOTES **1589.90 m2**

CUADRO DE AREAS	
AREA UTIL DE LOTES	1589.90m2
AREA DE PASAJE PEATONAL	259.68 m2
ÁREA TOTAL DE LA PROPIEDAD	1849.58 m2

ING. SEBASTIAN ARIAS
L.P. 17-7175

CONTIENE:
FRACCIONAMIENTO LOTE # 32

PROPIETARIO

SR. NELSON OSWALDO LOZA LOZA Y SRA.

UBICACIÓN : LOTE 32 URBANIZACIÓN LAS GARDENIAS PARROQUIA MACHACHI

PROYECTO

ING. SEBASTIÁN ARIAS F
L.P. 17-7175 R.M. 453

PROPIETARIO

NELSON OSWALDO LOZA LOZA

MELIDA GARDENIA YANEZ ALBUJA

ESCALA: 1: ——250

CLAVE CATASTRAL: 5005068143

FECHA: SEPTIEMBRE ——2021

Director de Ord. Territorial

G.A.D. MUNICIPAL DEL CANTÓN MEJÍA
AUTORIZACIÓN DE FRACCIONAMIENTOS, URBANIZACIONES Y LOTIZACIONES

Resolución No. GADMCM-2021-018 ARCHIVO-A-RF

Informe de Procedencia Técnica No. 040-PS-F-2021 / 12-010005-2021

Informe De Planificación Territorial No. 2021-104-FRU-0-0141 / 06-010005-2021

Machachi 98 de 010005 de 2021