IMPLATACION GENERAL

ESCALA 1---1.000

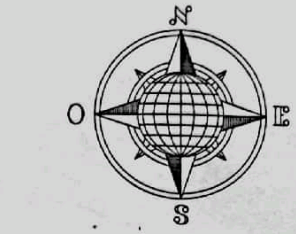

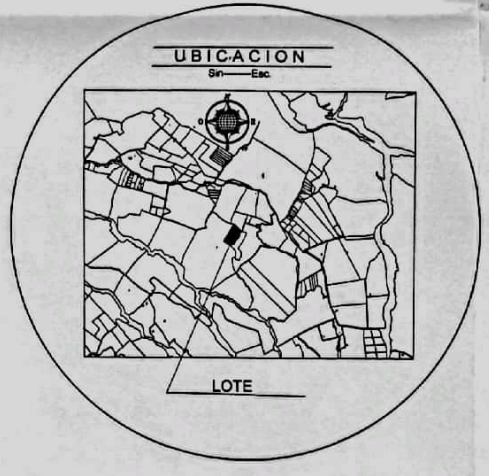

EJE DE VIA

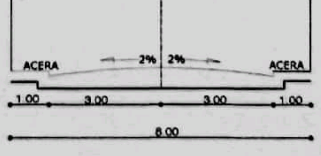

Detalle Franja Protección acequia

Sin ----------Escala

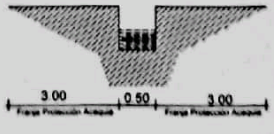

CUADRO DE RESUMEN AREAS	
AREA TOTAL UTIL DE LOTES	32506.41 m2
AREA TOTAL DE PROPIEDAD	32506.41 m2

CUADRO DE AREAS Y LINDEROS

LOTE No	AREA TOTAL m2	LINDERO NORTE	LINDERO SUR	LINDERO ESTE	LINDERO OESTE
LOTE 3-A	21589,93m2	CON CALLE SIN SN 67.96m	CON EUSTORGIO MORALES EN 5.5m + acequa + 33.80 m y CON JUAN CARLOS ANDRANGO EN 24.46m + 37.97 m	CON SIN NOMBRE, JACQUACO CANTUÑA 49.40m y con Eustorgio Morales en 192.05 m y 35.21m	CON LOTE 3-B en 255.15m
LOTE 3-B	10916,48m2	CON CALLE SIN SN 80.91 m	CON JUAN CARLOS ANDRANGO EN 40.00m	CON LOTE 3-A EN 255.15m	CON JUAN CARLOS ANDRANGO EN 241.25m
AREA TOTAL DE LOTES —— 32506.41m2					

PLANO DE FRACCIONAMIENTO -LOTE 3

PROPIETARIOS

SR.CAIZAPASTO CANTUÑA LEONIDAS Y SRA. MORALES CANTUÑA MARIA ROSA

ELABORO R-SENESCYT-1006-13-1197044

ING. MAURICIO S. ARIAS F.

PROPIETARIOS

SR.CAIZAPASTO CANTUÑA LEONIDAS — SRA.MORALES CANTUÑA MARIA ROSA

CONTIENE:
- -LEVANTAMIENTO TOPOGRAFICO
- -CUADRO DE AREAS Y LINDEROS
- -CORTES TRANSVERSALES DE LAS VIAS
- -UBICACION

CLAVE CATASTRAL:
1703503200462
1703503200629

ESCALAS: INDICADAS

UBICACION:
- -PROVINCIA: PICHINCHA
- -CANTON: MEJIA
- -PARROQUIA: MACHACHI
- -BARRIO: QUITIG ALTO

I.R.U.C.: 2021-311-L.F.-DIPLAT

AREA UTIL: 32506.41 m2

FECHA: junio /2021

SELLOS MUNICIPALES

Admisión de Dep. Territorial — Dir. Planificación

G.A.D. MUNICIPAL DEL CANTÓN MEJIA
AUTORIZACIÓN DE FRACCIONAMIENTOS, URBANIZACIONES Y EDIFICACIONES

Resolución No. GADMM-AOU-009-DPLOT-RF
Informe de Revisión Técnica 053-FR-6-2021
Informe De Planificación Territorial 2021-053-FRR-DIPLAT
Machachi 22 de Diciembre de 21