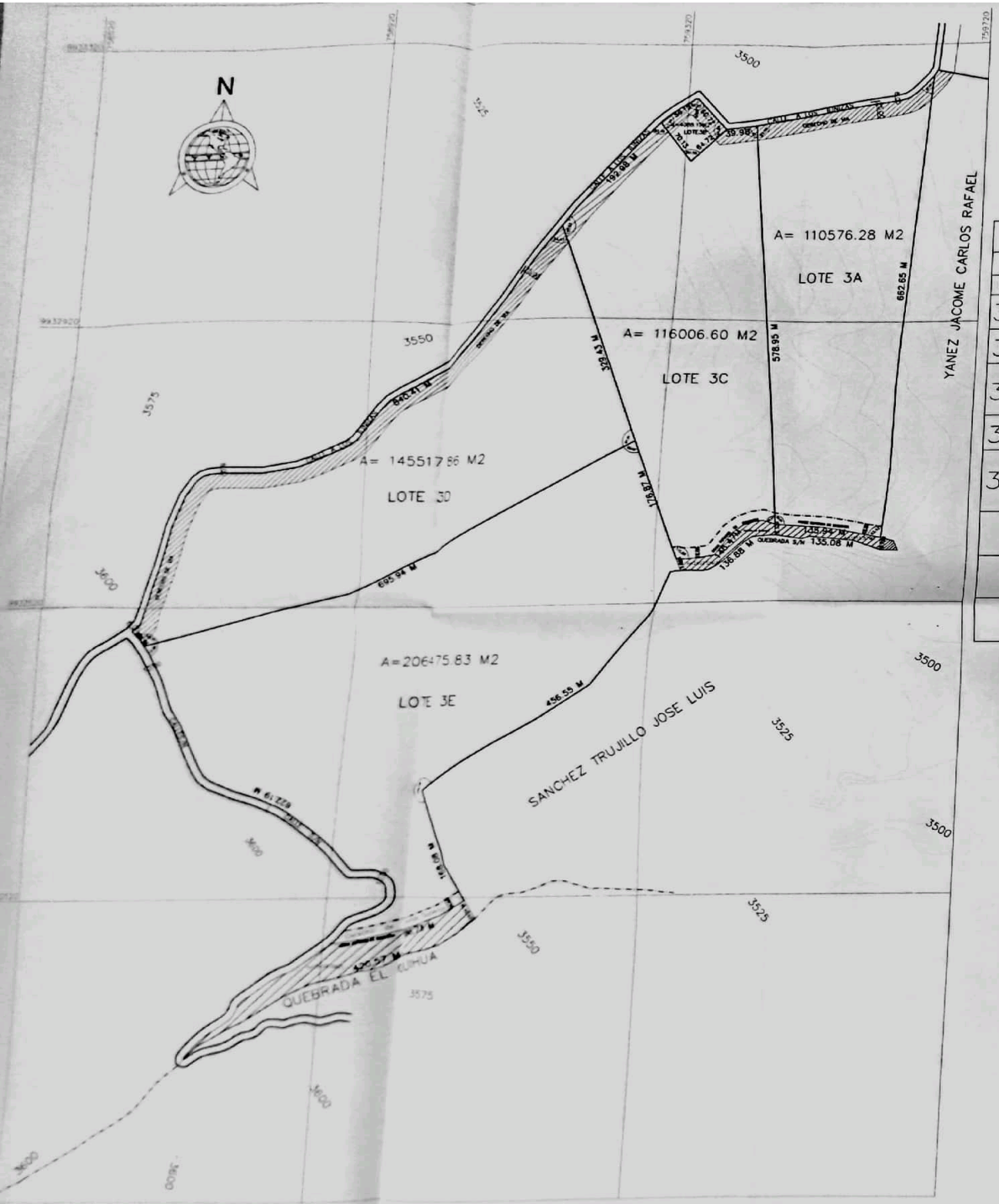

PLANO PLANIMETRICO

ESC: 1:3000

CUADRO DE LINDEROS Y AREAS

LOTE	LINDEROS NORTE	SUR	ESTE	OESTE	AREA (M2)
3A	251.67 M CON CALLE A LOS ILINIZAS	135.94 M CON QUEBRADA S/N	662.65 M CON YANEZ JACOME CARLOS RAFAEL	578.95 M CON LOTE 3C	110576.28
3B	60.72 M CON CALLE A LOS ILINIZAS	70.13 M CON LOTE 3C	64.72 M CON LOTE 3C	59.15 M CON CALLE A LOS ILINIZAS	4088.19
3C	192.98 M Y 39.98 CON CALLE A LOS ILINIZAS Y 70.13 M Y 64.72 CON LOTE 3B	146.47 M CON QUEBRADA S/N	578.95 M CON LOTE 3A	329.43 M CON LOTE 3D Y 176.87 M CON LOTE 3E	116006.60
3D	840.41 M CON CALLE A LOS ILINIZAS	695.94 M CON LOTE 3E	329.43 M CON LOTE 3C	25.39 M CON CALLE S/N	145517.86
3E	695.94 M CON LOTE 3D	456.55 M CON SANCHEZ TRUJILLO JOSE Y 186.73 M CON QUEBRADA EL QUIHUA	176.87 M CON LOTE 3C Y 168.08 M CON SANCHEZ TRUJILLO JOSE LUIS	622.19 M CON CALLE S/N	206475.83

AREA UTIL	582664.76 M2
AREA DE PROTECCION DE QUEBRADA	26087.58 M2
AREA TOTAL DELTERRENO	608752.34 M2

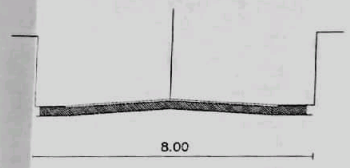

CORTE CALLE A LOS ILINIZAS

ESC. S/E

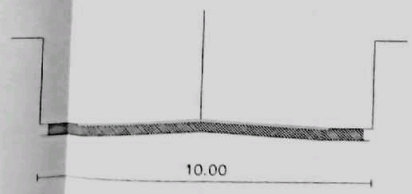

CORTE CALLE S/N

ESC. S/E

PROYECTO:	FRACCIONAMIENTO AGRICOLA
PROPIETARIO:	SRS. MARIA ANGELA, DELIA MARIA, PABLO PATRICIO Y MARCO ANTONIO CHICAIZA MAGUA
UBICACION	CANTON: MEJIA - SECTOR RURAL - PARROQUIA: EL CHAUPI - LOTE 3 EL REFUGIO
ESCALA: 1: 3000	TOP. JUAN AMAGUAÑA / FECHA MAYO 2021
CLAVE CATASTRAL: 1703542400106	LAMINA 1/1
LEVANTO: ING. PABLO R. QUEZADA A. P. 317	PROPIETARIOS: SRA. MARIA ANGELA CHICAIZA MAGUA; SRA. DELIA MARIA CHICAIZA MAGUA; SR. PABLO PATRICIO CHICAIZA MAGUA; SR. MARCO ANTONIO CHICAIZA MAGUA

Sellos Municipales

DIR. PLANIFICACIÓN

ALCALDESA GRAD. CONTROLADA

G.A.D. MUNICIPAL DEL CANTÓN MEJÍA
AUTORIZACIÓN DE ASENTAMIENTOS HUMANOS
Expediente: GADMCM-2021-077-ACCR.D.B.-RC
Resolución Técnica: 065-PS-E-2021
Resolución Resolución: 2021-110-PRR-DIPLAN
Número: 11 de diez y ocho a 11