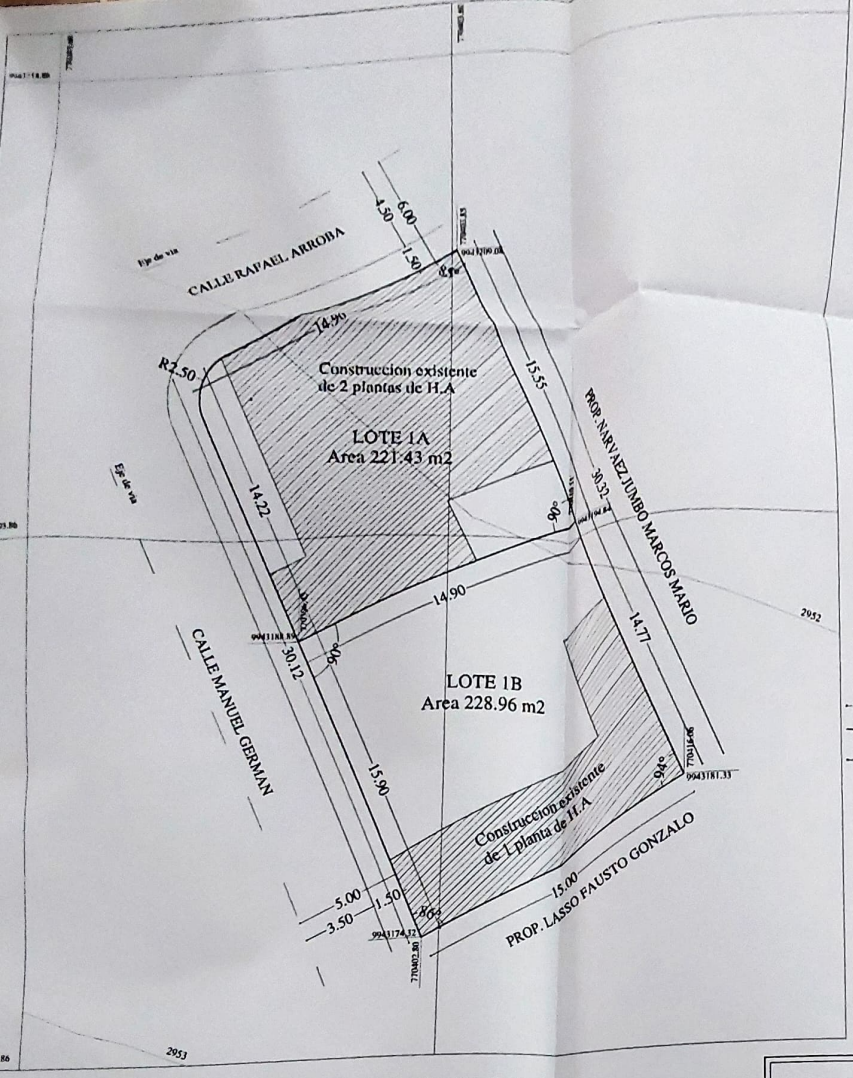

PLANIMETRIA

Escala ---------1:150

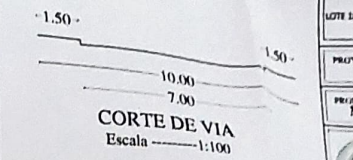

CORTE DE VIA

Escala ---------1:100

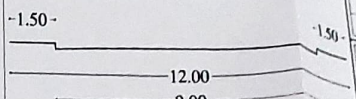

CORTE DE VIA

Escala ---------1:100

CUADRO DE AREAS		
DENOMINACION		AREA
LOTE 1A		221.43 m2
LOTE 1B		228.96 m2
TOTAL		450.39 m2
AREA DE ESCRITURA		457.65 m2

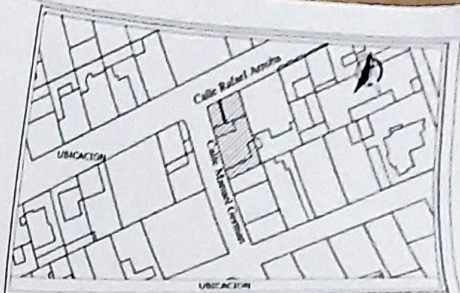

CUADRO DE LINDERACIONES

	NORTE	SUR	ESTE	OESTE
LOTE 1A	Calle Rafael Arroba en 14.90 m	Lote 1B en 14.90 m	Narvaez Jumbo en 15.55 m	en 14.22 m
LOTE 1B	Lote 1A en 14.90 m	Prop. Lasso Fausto Gonzalo en 15.00 m	Prop. Marcos Narvaez Jumbo en 14.77 m	Calle Manuel German en 15.90 m

PROYECTO DE:
PLANO DE FRACCIONAMIENTO

PROPIETARIO:
MATAVAY TOAPANTA SEGUNDO JAIME Y SEÑORA

CLAVE CATASTRAL:
5004055008

UBICACION:
Calle Manuel German - Rafael Perez
Parroquia Machachi

DIBUJO: Mauricio Guerrero
ESCALA: 1:150
FECHA: Septiembre 2021
LAMINA: A-2

1

PROYECTISTA:
Arq. Mauricio Guerrero Calispa
R.Prof. 1805-13-1234246 R.M. 551

PROPIETARIOS:
Sr. Segundo Jaime Matavay Toapanta
Sra. Maria Rosario Chilio Pilacuan

SELLOS MUNICIPALES

G.A.D. MUNICIPAL DEL CANTÓN MEJIA