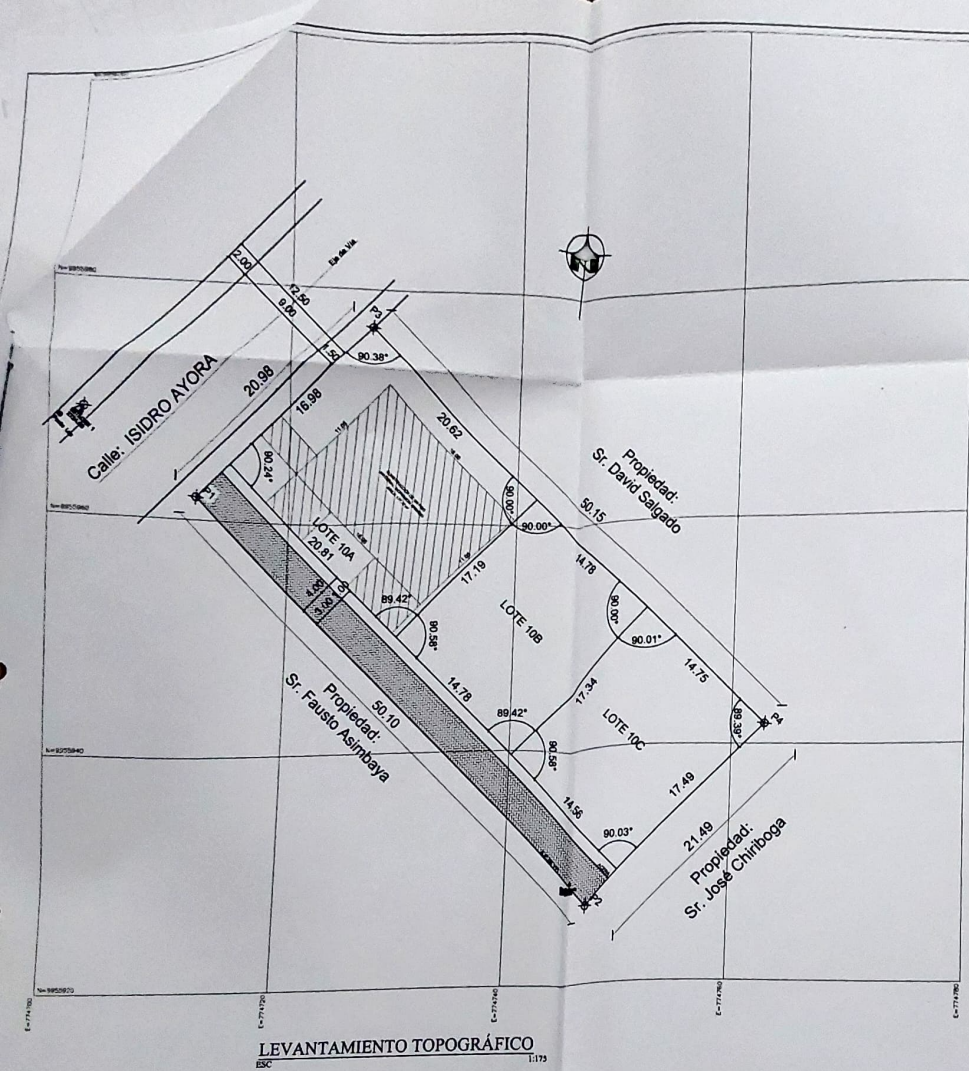

LEVANTAMIENTO TOPOGRÁFICO
ESC 1:175



CORTE TRANSVERSAL DE VÍA
ESC: 1:100

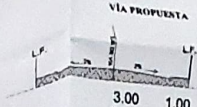

CORTE TRANSVERSAL DE VÍA
ESC: 1:100

CUADRO DE COORDENADAS		
PUNTO	ESTE X (m)	NORTE Y (m)
EST	774703.8459	9955968.6661
1	774712.1938	9955981.9129
2	774747.6806	9955929.5479
3	774736.9819	9955916.8100
4	774742.8561	9955941.7581

CUADRO DE ÁREAS Y LINDEROS			
LOTE N°10			
LOTE	LINDEROS		ÁREA (m2)
10A	NORTE	Sr. David Salgado. En = 20.62 m	353.78
	SUR	Pasaje S/N. En = 20.81 m	
	ESTE	Lote 10B. En = 17.19 m	
	OESTE	Calle Isidro Ayora. En = 16.98 m	
10B	NORTE	Sr. David Salgado. En = 14.78 m	255.16
	SUR	Pasaje S/N. En = 14.78 m	
	ESTE	Lote 10C En = 17.34 m	
	OESTE	Lote 10A. En = 17.19 m	
10C	NORTE	Sr. David Salgado. En = 14.75 m	255.16
	SUR	Pasaje S/N. En = 14.56 m	
	ESTE	Sr. José Chiriboga. En = 17.49 m	
	OESTE	Lote 10B. En = 17.34 m	
PASAJE S/N PROPUESTO			200.47
TOTAL			1064.57

UBICACIÓN
ESC S/B

CUADRO DE LINDEROS SEGÚN LEVANTAMIENTO TOPOGRÁFICO	
NORTE	Propiedad: Sr. David Salgado. En = 50.15 m
SUR	Propiedad: Sr. Fausto Asimbaya. En = 50.10 m
ESTE	Propiedad: Sr. José Chiriboga. En = 21.49 m
OESTE	Calle Isidro Ayora. En = 20.98 m

RESUMEN DE ÁREA
ÁREA LOTE N°10 = 1064.57 m2

FRACCIONAMIENTO DE PROPIEDAD

PROPIEDAD: SR. JOSÉ ROMERO QUISHPE GUALOTUÑA Y SRA.

CONTENIDO: TOPOGRAFÍA GEORREFERENCIADA, UBICACIÓN, CUADRO DE COORDENADAS	UBICACIÓN: PARROQUIA: CHUQUIPATE, SECTOR: SAN CRISTOBAL, CANTÓN: MEJIA	FOLIO: SECTOR: LÁMINA: 1 / 1
CLAVE CATASTRAL: 5150914015	LOTE No.: 10	

RESPONSABLE:

PROPIETARIOS:

FECHA: MARZO 2021	TOPOGRAFÍA Y DIBUJO: ING. JOSÉ FRILACHO	SISTEMA DE COORDENADAS: WGS 84

OBSERVACIONES:
La delimitación de linderos para el fraccionamiento, se realizó bajo los mencionados linderos del propietario.

VALIDO MUNICIPALES:

DIR. PLANIFICACIÓN

ANALISTA DEL TERRENO

G.A.D. MUNICIPAL DEL CANTÓN MEJIA

Resolución No. 0001-2021-01 [illegible]

Informe de Procedencia Lotes: 063-DPP-2021

Informe De Fraccionamiento Formato: 10-2021-FR [illegible]

Medida: A4 1:175