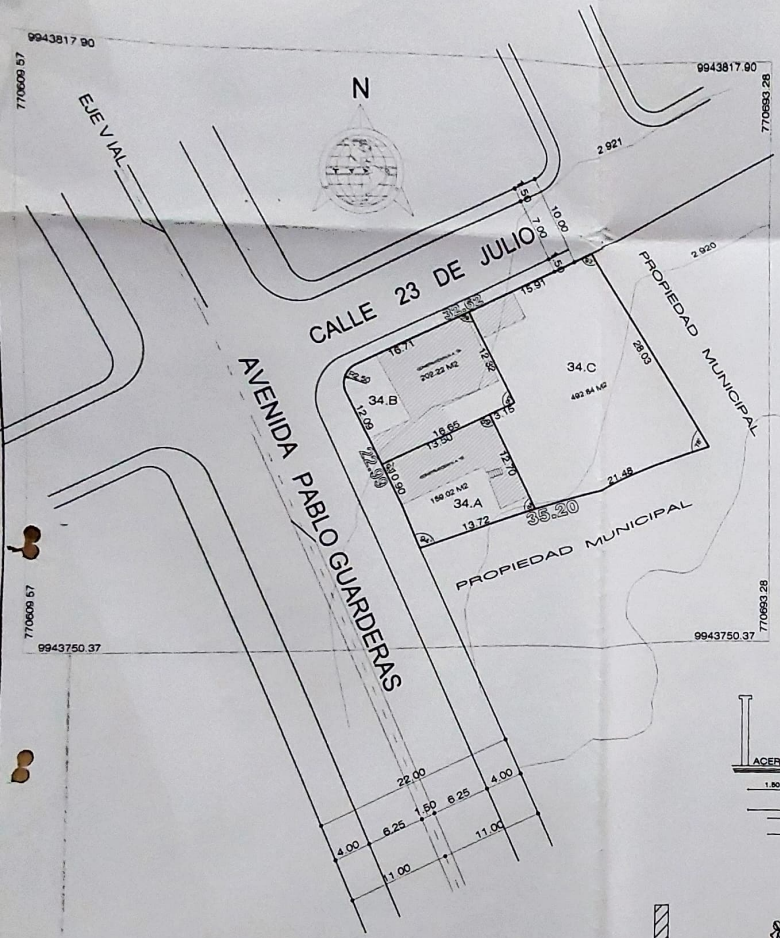

UBICACION

CUADRO RESUMEN DE AREAS	
AREA SEGUN ESCRITURAS	900.00 m2
AREA SEGUN LEVANTAMIENTO	854.08 m2

CUADRO DE LINDEROS

LOTE Nº.	NORTE	COLINDANTE	SUR	COLINDANTE	ESTE	COLINDANTE	OESTE	COLINDANTE	AREA M2
34.A	13.50	LOTE 34 B	13.72	PROPIEDAD MUNICIPAL	12.70	LOTE 34 C	10.90	AV. PABLO GUARDERAS	150.02 M2
34.B	16.71	CALLE 23 DE JULIO	13.50 / 3.15	LOTE 34 A / LOTE 34 C	12.32	LOTE 34 C	12.09	AV. PABLO GUARDERAS	202.22 M2
34.C	3.15 / 15.91	LOTE 34 B / CALLE 23 DE JULIO	21.48	PROPIEDAD MUNICIPAL	28.03	PROPIEDAD MUNICIPAL	12.32 / 12.70	LOTE 34 B / LOTE 34 A	492.84 M2

CUADRO DE LINDEROS 854.08 m2

CONTIENE: PLANO DE FRACCIONAMIENTO

LOTE : Nº 34 Urbanizacion Maria Mercedes Uribe de Reyes

PROPIETARIOS: SR. KLEBER MARCELO - EDWIN EMILIO LUJE VARGAS Y LUIS GONZALO,MARTHA CECILIA Y HENRY MARCELO CAIZA CUMBAJIN

UBICACION: ZONA URBANO - AV. PABLO GUARDERAS Y 23 DE JULIO - PARROQUIA MACHACHI

ESCALA: 1 : 300	FECHA Junio 2021	CLAVE CATASTRAL 9506027005	I.R.U.C. Nº 2340
ELABORO	PROPIETARIOS		
ING. MAURICIO S. ARIAS F. R.M. 785-2017		SR. LUIS GONZALO CAIZA CUMBAJIN	
REFERENCIA	SR. EDWIN EMILIO LUJE VARGAS	SRA. MARTHA CECILIA CAIZA CUMBAJIN	
INGS-84 INTER UTM-ZONA 17 - SUR		SR. HENRY MARCELO CAIZA CUMBAJIN	

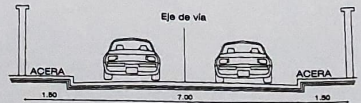

DETALLE DE CALLE 23 DE JULIO

Sin Escala



DETALLE AV. PABLO GUARDERAS

Sin Escala

SELLOS MUNICIPALES

G.A.D. MUNICIPAL DEL CANTÓN MEJÍA

Resolución No. GPDMCM-2022-014-ALCALDIA-AP

Número de Protocolo interno No. 002-P.P.-F.-2022

Número de Planificación Interna 2021-136-F.U.-DIPLAT

Machachi 31 de Enero del 2022

ABOGADO DE LOS REGISTROS

DIR. PLANIFICACIÓN