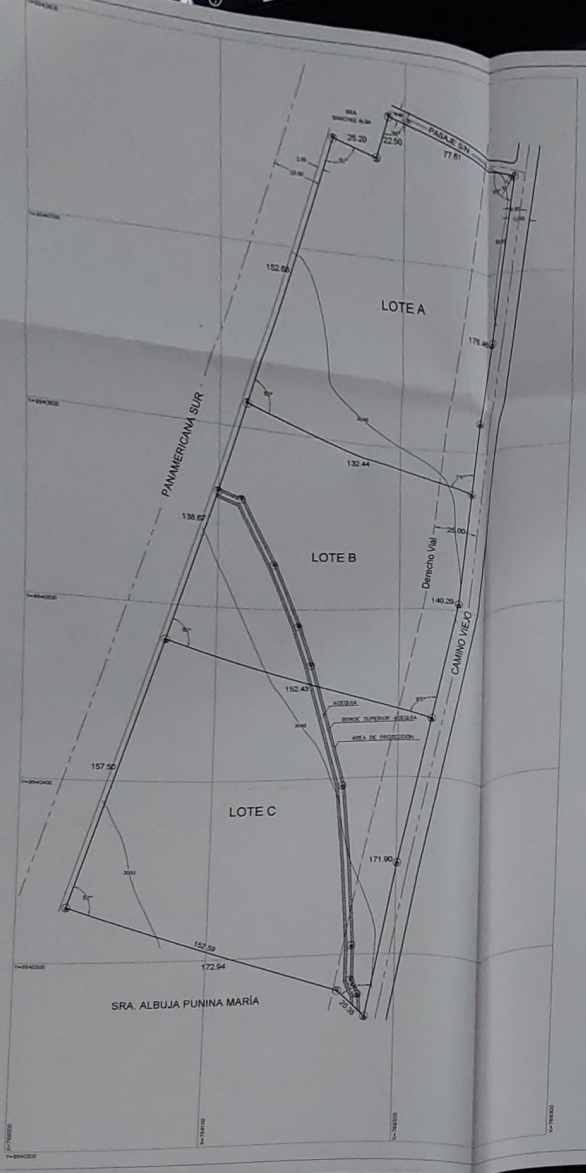

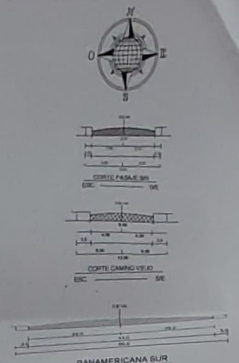

COORDENADAS

PUNTOS	N	E
01	Y=9940749.72	X=769266.13
02	Y=9940663.98	X=769253.00
03	Y=9940619.06	X=769248.00
04	Y=9940572.94	X=769240.93
05	Y=9940553.83	X=769233.34
06	Y=9940434.84	X=769218.56
07	Y=9940350.67	X=769200.96
08	Y=9940266.11	X=769184.76
09	Y=9940179.33	X=769166.61
10	Y=9940288.00	X=769177.00
11	Y=9940305.00	X=769177.00
12	Y=9940398.00	X=769170.00
13	Y=9940466.77	X=769151.44
14	Y=9940489.51	X=769144.13
15	Y=9940525.76	X=769136.31
16	Y=9940561.64	X=769112.18
17	Y=9940580.42	X=769110.23
18	Y=9940329.99	X=769023.92
19	Y=9940480.27	X=769073.06
20	X=769099.58	Y=9940564.81
21	Y=9940612.58	X=769114.57
22	Y=9940758.26	X=769160.27
23	Y=9940790.93	X=769184.38
24	Y=9940772.46	X=769190.92

Datos tomados con GPS
Datum : WGS-84
Proyección cartográfica : WGS-84
Zona : 17 Sur

CUADRO DE LINDEROS Y AREAS

LOTE	LINDEROS			AREA UTIL	APROPIACION VIA PUBLICA	AREA TOTAL
A	NORTE	PASAJE S/N	77.81 m	20.000,57 m2	0,00 m2	20.000,57 m2
		SRA.SANCHEZ ALBA	25.20 m			
	SUR	LOTE B	132.44 m			
	ESTE	CAMINO VIEJO	178.46 m			
	OESTE	PANAMERICANA SUR	152.68 m			
		SRA.SANCHEZ ALBA	22.50 m			
B	NORTE	LOTE A	132.44 m	19.366,82 m2	633,75 m2	20.000,57 m2
	SUR	LOTE C	152.43 m			
	ESTE	CAMINO VIEJO	140.29 m			
	OESTE	PANAMERICANA SUR	138.67 m			
C	NORTE	LOTE B	152.43 m	24.756,98 m2	937,02 m2	25.694,00 m2
	SUR	SRA. ALBUJA PUNINA MARIA	172.94 m			
	ESTE	CAMINO VIEJO	171.90 m			
	OESTE	PANAMERICANA SUR	157.50 m			
AREA TOTAL DEL PREDIO						65.695,14 m2

FRACCIONAMIENTO AGRÍCOLA

ESC. ——— 1:1500

UBICACIÓN

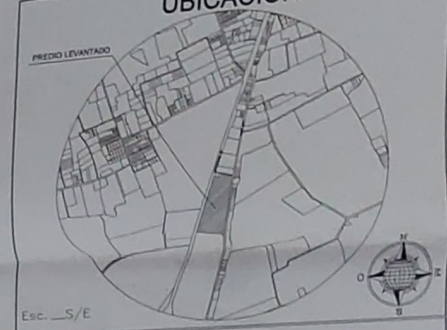

Esc. __S/E

PROYECTO:

FRACCIONAMIENTO AGRÍCOLA

PROPIETARIO:

ÉXITO CORPORATION, INC. SOCIEDAD ANÓNIMA
1792574153001

UBICACION: PARROQUIA MACHACHI – SECTOR RURAL "CAMINO VIEJO"
CANTÓN MEJIA – PROVINCIA PICHINCHA

CLAVE CATASTRAL: 17035027006.35

N° DE LOTE: –

CONTIENE:
- COORDENADAS UTM ZONA 17 Sur WORLD GEODETIC SYSTEM 1984 WGS–84
- AREA DE PROTECCION ACEQUIA
- CUADRO DE AREAS
- UBICACIÓN

REPRESENTANTE LEGAL: VELASCO MANTILLA MARCO ANDRES 1800301846–6

FECHA: NOVIEMBRE / 2021

ESCALA: INDICADAS

PROFESIONAL: ARQ. JUAN PABLO PILLAJO G. C.I.: 1716662213–7 P–6371 FM: 3080

LEVANTAMIENTO Y DIBUJO: PG arquitectura planificación & construcción Tel/fx: 2300000/0984875267981

LAMINA: 1/1

SELLOS MUNICIPALES:

Director de Obra Territorial

Dirm. Planificación

G.A.D. MUNICIPAL DEL CANTÓN MEJIA
ADMINISTRACIÓN DE TRÁMITES MUNICIPALES, URBANISMO Y ÁREAS
Clave de Acceso No. GAMM-2022-C37-AREALBUJA-RT
Número de Predio(s) Madre: No. 2.17-B5-E-2022
Número de Planificación Parcelar: No. 2022-019-FER-DIFLAT
Mejia, 10 de Marzo de 2022