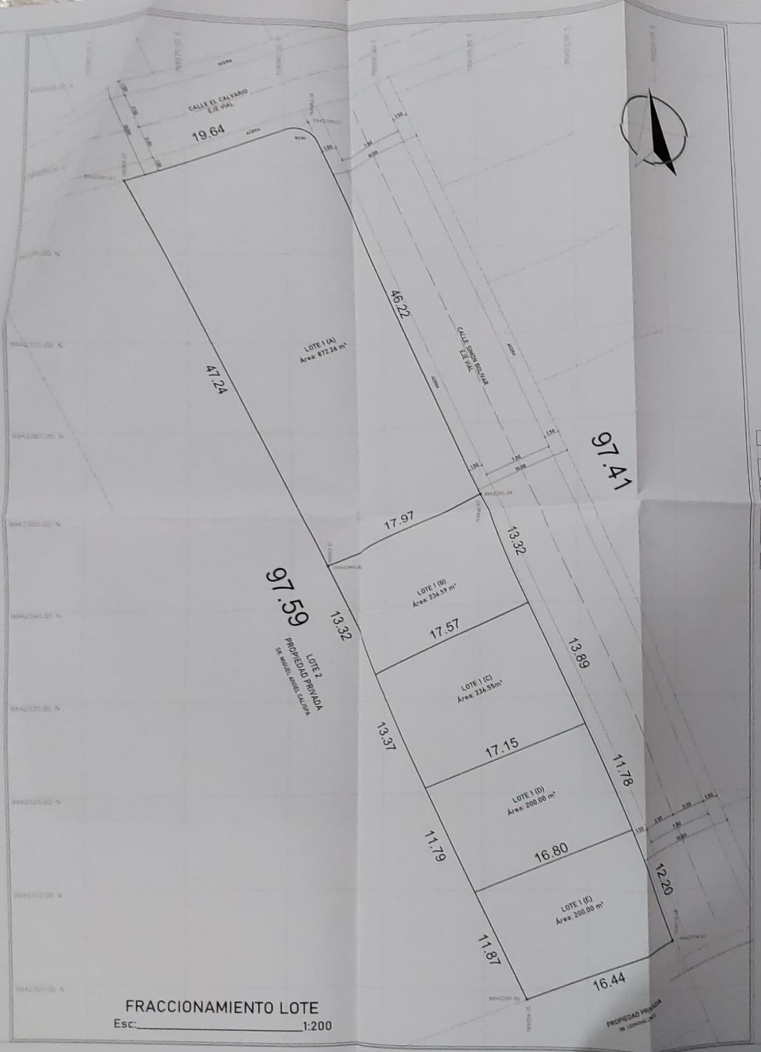

FRACCIONAMIENTO LOTE
Esc:_____1:200

COORDENADAS		
PUNTO	NORTE	ESTE
1	9942395.01	768982.36
2	9942352.26	768999.92
3	9942304.90	769019.38
4	9942298.96	769004.05
5	9942344.93	768983.51
6	9942387.97	768964.02

RESUMEN DE AREAS	
AL DEL TERRENO (ESCRITURAS)	1624.90m²
AL DEL TERRENO (CATASTRO)	1744.74 m²
AL DEL TERRENO (LEVANTAMIENTO)	1746.67m²
ÓN DE INTERSECCIÓN ENTRE CALLES	1.26 m²
DE LOTES	1745.40 m²

CUADRO DE PROPIETARIOS	
PROPIETARIO	NUMERO DE LOTE
ALVA LAURA ERAZO VEGA	LOTE 1 (A)
ARIA ELENA SANDOVAL ORTIZ	LOTE 1(B) LOTE 1 (C)
EDISON EDUARDO ORTIZ GUACA	LOTE 1 (D) LOTE 1 (E)

CUADRO DE LINDEROS FRACCIONAMIENTO						
NÚMERO		LOTE 1 (A)	LOTE 1 (B)	LOTE 1 (C)	LOTE 1 (D)	LOTE 1 (E)
LINDEROS	NORTE	CALLE CALVARIO 19.64 m.	LOTE 1(A) 17.97 m	LOTE 1(B) 17.57 m	LOTE 1(C) 17.15 m	LOTE 1(D) 16.80 m
	SUR	LOTE 1(E) 11.91 m	LOTE 1(C) 17.57 m	LOTE 1(D) 17.15 m	LOTE 1(E) 16.80 m	PROPIEDAD DR. LORENZO MAT 16.44 m
	ESTE	CALLE SIMON BOLÍVAR 46.22 m	PROPIEDAD BOLÍVAR 13.32m	CALLE SIMON BOLÍVAR 13.89m	CALLE SIMON BOLÍVAR 11.78m	CALLE SIMON BOLÍVAR 12.20m
	OESTE	MIGUEL ANGEL CALISPA 47.24 m	MIGUEL ANGEL CALISPA 13.32 m	MIGUEL ANGEL CALISPA 13.37 m	MIGUEL ANGEL CALISPA 11.79 m	MIGUEL ANGEL CALISPA 11.87 m
ÁREA m²		872.26 m²	234.55 m²	234.55 m²	200.00 m²	200.00 m²
ÁREA UTIL TOTAL DE LOTES m²						1745.40 m²



CORTE DE LA CALLE SIMON BOLÍVAR
ESC:_____1:100



CORTE DE LA CALLE EL CALVARIO
ESC:_____1:100

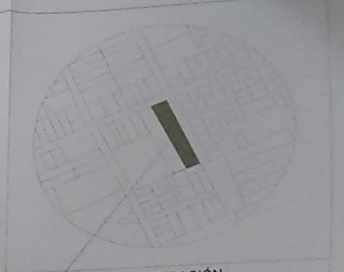

ERAZO VEGA - SANDOVAL ORTIZ
Lote 3

UBICACIÓN
Esc:____S/E

ARQUITECTURA
DISEÑO CONSTRUCCIÓN

ARQ. DIANA S CAIZA
PROFESIONAL

ERAZO VEGA - SANDOVAL ORTIZ

CLAVE CATASTRAL: [illegible]	NÚMERO DEL PREDIO: 1
ZONIFICACIÓN: B - 200 - 3 USO DE SUELO URBANO CONSOLIDADO	UBICACIÓN: PARROQUIA ALDAO BARRIO: EL ALTO [illegible]
	ESCALA: INDICADA
CONTIENE: LEVANTAMIENTO TOPOGRÁFICO UBICACIÓN CUADRO DE ÁREAS, COORDENADAS CUADRO DE LINDEROS CORTE DE LA CALLES	FECHA: OCTUBRE - 2021 TIPO DE LÁMINA: A-1 LÁMINA: 1/1

PROPIETARIO:

Sra. ERAZO VEGA MARIA LAURA
C.I. [illegible]

Sra. SANDOVAL ORTIZ MARIA ELENA
C.I. [illegible]

Sr. ORTIZ GUACA EDISON EDUARDO
C.I. [illegible]

SELLOS MUNICIPALES:

D.I.T. [illegible]

ARQUITECTO DEL GADM [illegible]

G.A.D. MUNICIPAL DEL CANTÓN MEJIA
[illegible]