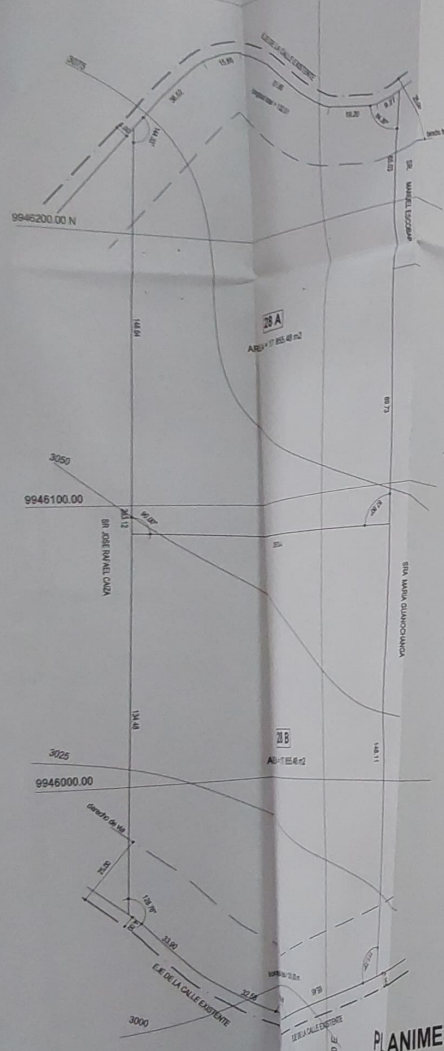

PLANIMETRIA

ESCALA ——— 1 : 1000

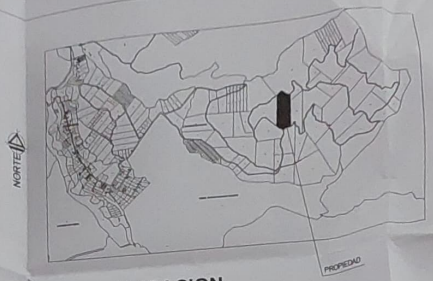

UBICACION

SIN ——— ESCALA

CUADRO DE AREAS Y LINDEROS

LOTE	NORTE	SUR	ESTE	OESTE	AREA (m2)	
28A	en: 132.51 m calle existente	en: 110.82 m lote 28 B	en 65.03 m Sr. Manuel Escobar y en: 89.73 m Sra. Maria Guanochanga	en: 148.64 m Sr. Jorge Caiza	17 855.48	A VENDER
28B	en: 110.82 m lote 28 A	en: 131.93 m calle existente	en: 148.11 m Sra. Maria Guanochanga	en 134.48 m Sr. Jorge Caiza	17 855.48	A VENDER
AREA TOTAL DEL TERRENO					35 710.96 m2	

FIRMAS DE LOS HEREDEROS

SRA. MARIA ROSARIO CARJA CH.
CI.- 1705347167

SRA. MARIA HERMELINDA CARJA CH.
CI.- 1704668895

SR. JOSE E. J. CARJA CH.
CI.- 1704728433

SR. JUAN A. CARJA CH.
CI.- 1705254087

SR. MARIO R. CARJA CH.
CI.- 1707002661

SRA. MARIA DEL CARMEN CARJA CH.
CI.- 1708126550

SR. JORGE P. CARJA CH.
CI.- 1705255549

SR. VICTOR H. CARJA CH.
CI.- 1711404200

SRA. NELLY J. CARJA CH.
CI.- 1711452795

SR. EDGAR V. CARJA CH.
CI.- 1713690582

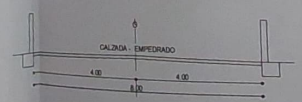

CORTE TIPICO DE LAS CALLES EXISTENTES

ESCALA ——— 1 : 100

PROYECTO TIPO :	PLANO DE FRACCIONAMIENTO AGRICOLA
PROPIETARIO :	SR. JUAN AMABILE CARJA Y OTROS
UBICACION :	LOTE N.: 28 HCDA PUICHIG CALLE EXISTENTE SECTOR RURAL MACHACHI
FECHA : SEPTIEMBRE DEL 2021	ESCALA : INDICADAS
EL PROYECTISTA	LEVANTAMIENTO
	DIBUJO : TOP. JUAN E. AMAGUAÑA G.
	PROPIETARIOS
	SR. JUAN AMABILE CARJA VICTORIA CI.: 1705255549
	1 DE 1
P- 977 RM-070	Arquitecto EMILIO R. GUALOTUÑA A.

CLAVE CATASTRAL : 1703503300160

Arquitecto de Obra Tradicional

Dra. Planificadora

G.A.D. MUNICIPAL DEL CANTÓN MEJIA
AUTORIZACIÓN DE FRACCIONAMIENTOS, URBANIZACIONES Y LOTIZACIONES

Resolución No.: GADMCH-2022-043-ALCALDÍA-RF

Informe de Procedimiento Técnico: No. 014-DS-T-2022.

Informe de Planificación Territorial: No. 1022-013-FRR-DIPLAN

Machachi, 18 de marzo de 2022

ALCALDÍA