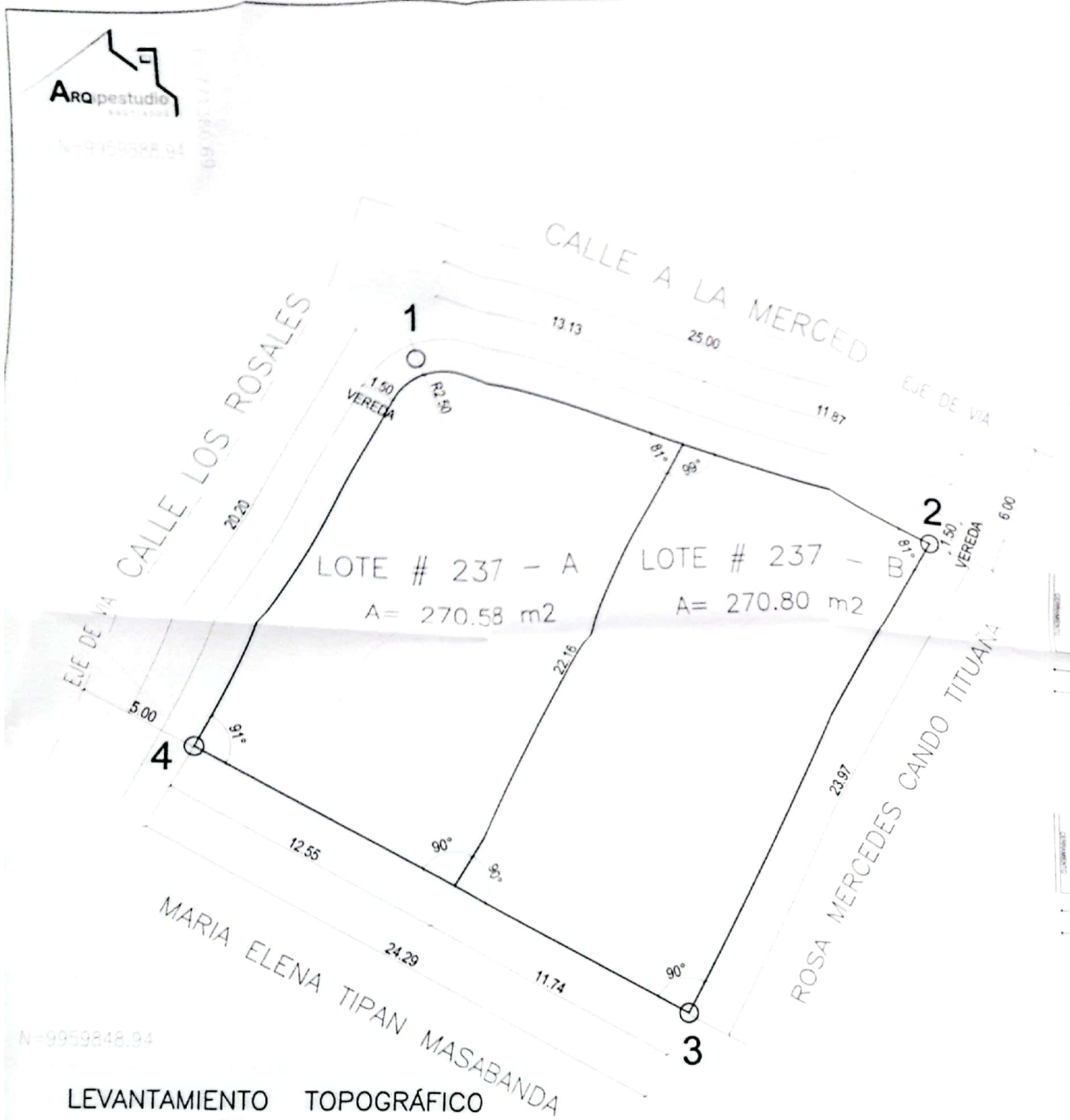

NORTE

CORTES DE VÍAS

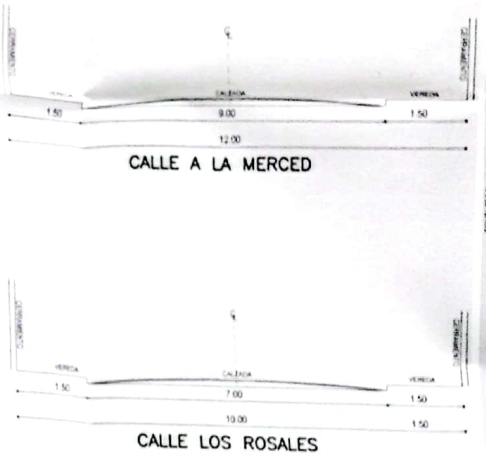

COORDENADAS		
PUNTO	NORTE	ESTE
1	9959880.76	771536.72
2	9959872.44	771420.31
3	9959851.33	771409.02
4	9959862.75	771567.59

LEVANTAMIENTO TOPOGRÁFICO

ESCALA 1:100

ÁREA DE TERRENO SEGÚN ESCRITURA: 560.32 m2

ÁREA TOTAL DE TERRENO SEGÚN LEVANTAMIENTO: 541.38 m2

CUADRO DE LINDEROS

LOTE NÚMERO	NORTE	SUR	ESTE	OESTE	ÁREA DE TERRENO
LOTE 237 – "A"	CALLE A LA MERCED EN 13.13 m	MARIA ELENA TIPAN MASABANDA EN 12.55 m	LOTE # 237 – B EN 22.16 m	CALLE LOS ROSALES EN 20.20 m	270.58 m2
LOTE 237 – "B"	CALLE A LA MERCED EN 11.87 m	MARIA ELENA TIPAN MASABANDA EN 11.74 m	ROSA MERCEDES CANDO TITUAÑA EN 23.97 m	LOTE # 237 – A EN 22.16 m	270.80 m2
				TOTAL	541.38 m2

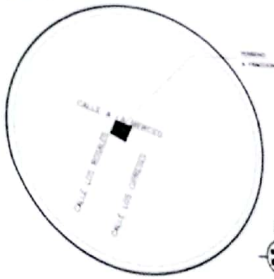

PLANO DE FRACCIONAMIENTO

ROSA MERCEDES CANDO TITUAÑA

SEGUNDO SEBASTIAN CASA MOLINA

UBICACIÓN:

PARROQUIA CUTUGLAGUA – CALLE A LA MERCED Y LOS ROSALES

PROPIETARIO:

CONTENIDO:

LÁMINA: 1

ARQUITECTO – RM 563

FECHA: JUNIO DEL 2021

ESCALA: LA INDICADA

GADM MUNICIPAL DEL CANTÓN MEJÍA