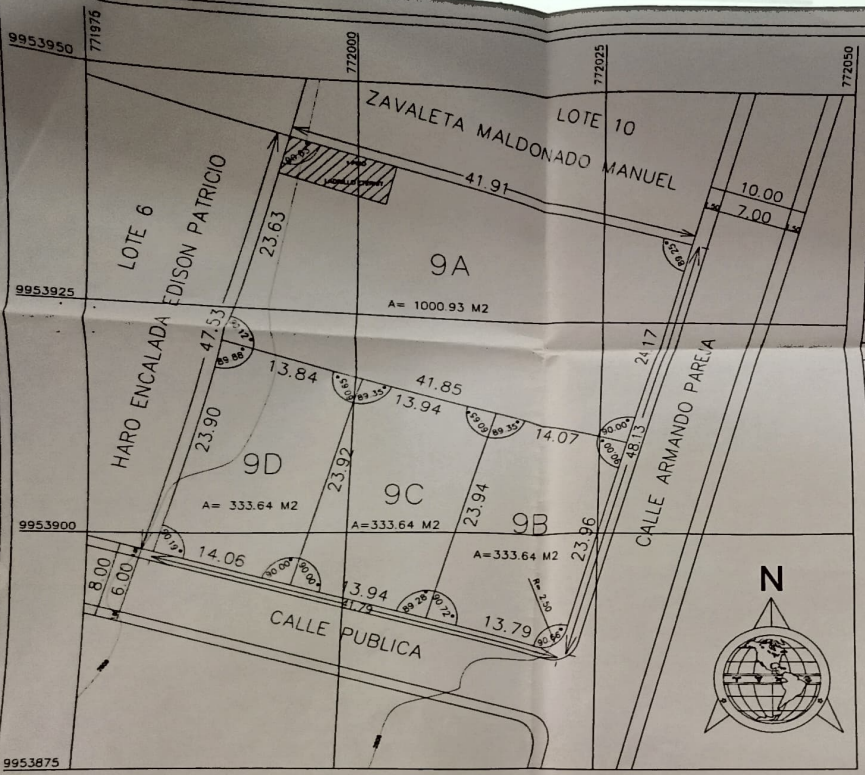

CUADRO DE LINDEROS Y AREAS

LINDEROS

LOTE	NORTE	SUR	ESTE	OESTE	AREA M2
9A	41.91 M CON ZAVALETA MALDONADO MANUEL	14.07 M CON LOTE 9B 13.94 M CON LOTE 9C Y 13.84 M CON LOTES 9D	24.17 M CON CALLE ARMANDO PAREJA	23.63 M CON HARO ENCALADA EDISON PATRICIO	1000.93
9B	14.07 M CON LOTE 9 A	13.79 M CON CALLE PUBLICA	23.96 M CON CALLE ARMANDO PAREJA	23.94 M CON LOTE 9 C	333.64
9C	13.94 M CON LOTE 9 A	13.94 M CON CALLE PUBLICA	23.94 CON LOTE 9 B	23.92 M CON LOTE 9 D	333.64
9D	13.84 M CON LOTE 9 A	14.06 M CON CALLE PUBLICA	23.92 M CON LOTE 9 C	23.90 M CON HARO ENCALADA EDISON PATRICIO	333.64

AREA TOTAL	2001.85 M2
AREA DE ESCRITURA	2000.00 M2
AREA DE LEVANTAMIENTO	2001.85 M2

PROYECTO: FRACCIONAMIENTO

PROPIETARIO: HEROS DE LA SRA. CUEVA MORETA MARIA ENRIQUETA

UBICACION: CANTON MEJIA - PARROQUIA MACHACHI - BARRIO COOPERATIVA REINVIDICACION SOCIALISTA CSRM

ESCALA 1: 250	TOP. JUAN AMAGUAÑA	FECHA: OCTUBRE 2001
CLAVE CATASTRAL: 5601057002	LOTE: 9	LAMINA 1/1

LEVANTO: ING. CARLOS E. GUALSAQUI A. P - 97

PROPIETARIOS: SRA. MARIA CUEVA MARIA CARMEN — SRA. MARIA CUEVA MARIA DEL CARMEN

Sellos Municipales

D/E PLANIFICACION

GADMCH-2022-024-Acuerdo Nº
R.002-PS-F.2022/21 de 2022
R.2022-043-FC-Qmay 19-04-2022

PLANO PLANIMETRICO

ESC. 1:250

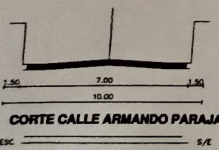

CORTE CALLE ARMANDO PARAJA

ESC. S/E

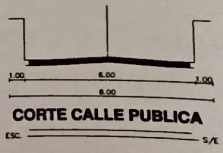

CORTE CALLE PUBLICA

ESC. S/E