

CORTE PASAJE DE INGRESO

Esc. 1:100

CUADRO DE AREAS GENERALES

N.- LOTE :	LOTE: 38	CLAVE CATASTRAL:	5302040003
AREA DE TERRENO SEGUN ESCRITURA :	1000.00 m2.	AREA DE TERRENO MEDIDO:	1005.90 m2.
AREA TOTAL DE LOTES:	832.34 m2.		
AREA DE PASAJE DE INGRESO:	173.62 m2.		

CUADRO DE LINDEROS

LOTE	AREA	LINDEROS			
		NORTE	SUR	ESTE	OESTE
LOTE 38-A	208.10 m2	12.35 m. con Propiedad Sr. Velez Rodriguez Carlos	12.34 m. con Pasaje de Ingreso	17.50 m. con Calle "2"	16.92 m. con Lote 38-B
LOTE 38-B	208.11 m2	12.29 m. con Propiedad Sr. Velez Rodriguez Carlos	12.29 m. con Pasaje de Ingreso	16.92 m. con Lote 38-A	16.97 m. con Lote 38-C
LOTE 38-C	208.05 m2	12.25 m. con Propiedad Sr. Velez Rodriguez Carlos	12.25 m. con Pasaje de Ingreso	16.97 m. con Lote 38-B	17.02 m. con Lote 38-D
LOTE 38-D	208.10 m2	13.46 m. con Propiedad Sr. Velez Rodriguez Carlos	17.64 m. con Pasaje de Ingreso	17.02 m. con Lote 38-C	20.08 m. con Propiedad del Sra. Yugcha Casa Martha y Otros
TOTAL:	832.34 m2				

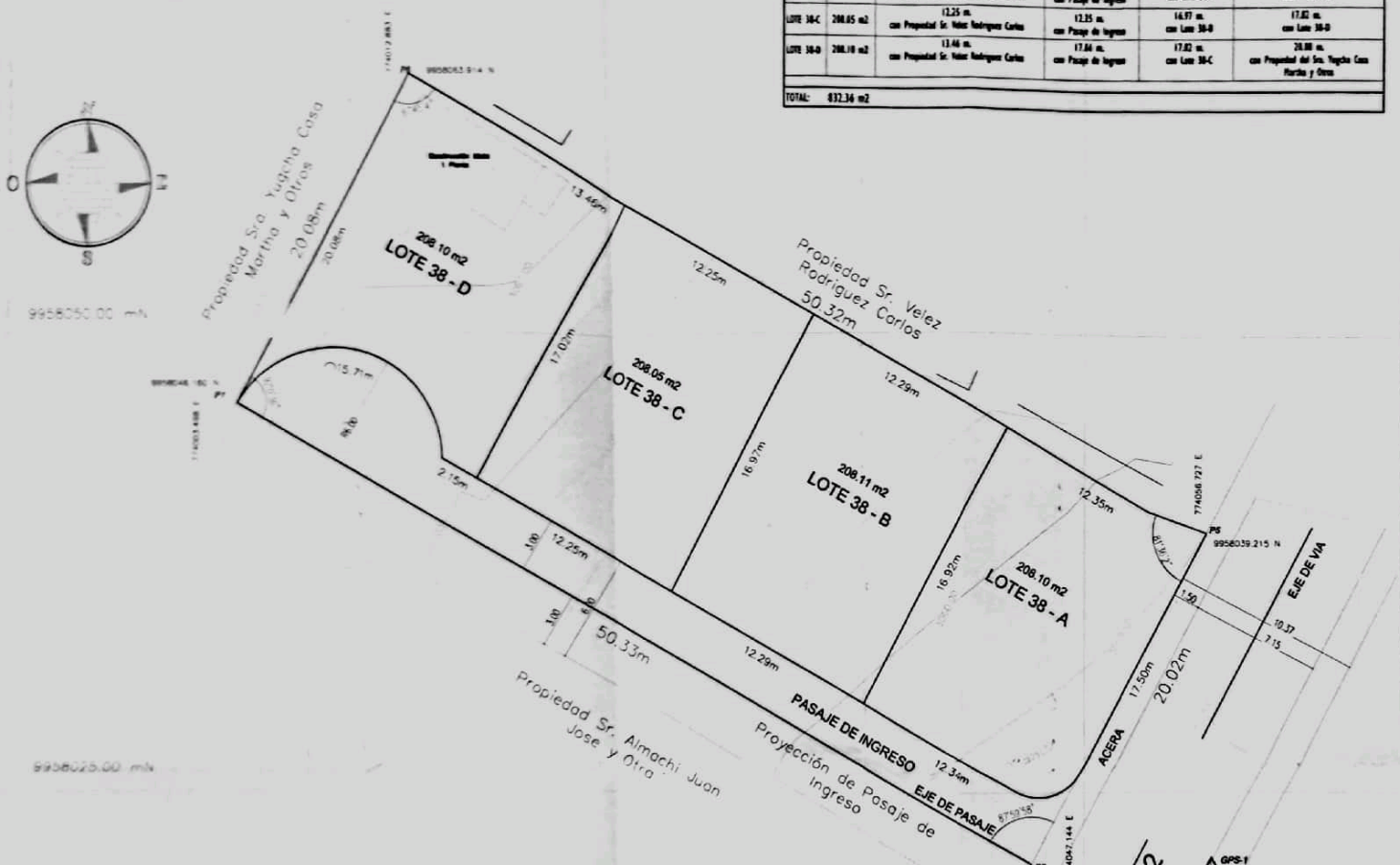

IMPLANTACION LOTE 38

Esc. 1:200

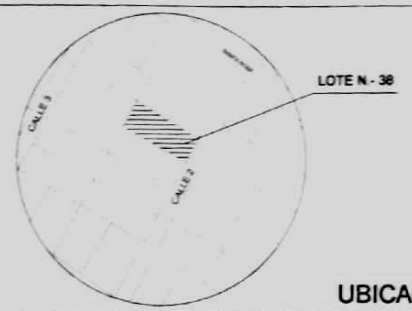

UBICACIÓN

DATOS GENERALES:

PROPIETARIO:	Sr. ALMACHI ZAMBRANO JUAN JOSE Y OTRA		
CLAVE CATASTRAL:	5302040003	N.- LOTE:	LOTE: 38
CANTON:	MEJIA	DIRECCION:	Calle "2" - Barrio El Rosario - Parroquia de Cutuglagua
PARROQUIA:	CUTUGLAGUA		

PROYECTO: **FRACCIONAMIENTO**
Sr. Almachi Zambrano Juan Jose y Otra

PROPIETARIOS:

Sr.ALMACHI ZAMBRANO JUAN JOSE
C.I. # 050161783-3

Sra. CHANGOLUISA MONICA PATRICIA
C.I. # 050167957-5

Sra. ALMACHI ZAMBRANO MARIA TERESA
C.I. # 171304793-2

Sr. LLAMBA ATABALLO SEGUNDO JUAN
C.I. # 170950009-2

Arquitecta
Lorena Cajas Rodriguez

PROYECTISTA:
Arq. Lorena Cajas Rodriguez
1005-12-1110330 / R.M. 571

FECHA: JULIO / 2019

LAMINA: 1 DE: 1

G.A.D MUNICIPAL DEL CANTON MEJIA
AUTORIZACION DE FRACCIONAMIENTOS, URBANIZACIONES Y LOTIZACIONES

Resolución No: GADMCM-2020-221-NOVAD-F.
Informe de Propiedades Horizontales No: 056-PH-2019-1 del 11/12/2019.
Informe De Planificación conjunto No: 2019-082-FRU-DIPLAT 02/12/2019.
Mediante 23 de Septiembre de 2020