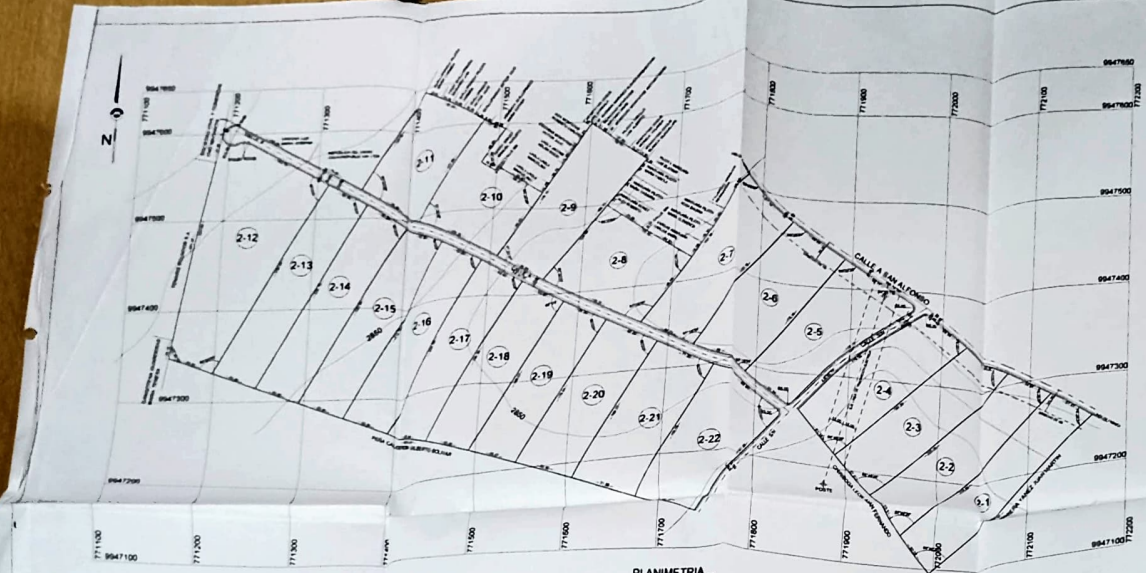

PLANIMETRIA

ESCALA 1:200

RESUMEN DE AREAS		
DESCRIPCIÓN	AREA (m²)	PORCENTAJE
AREA TOTAL DE LA PROPIEDAD	222506.68	83.07%
	45354.89	16.93%
	267861.57	100.00%
CALLE A (PROYECTADA)	9008.64	3.36%
AREA UTIL DE LOTES	258852.93	96.64%
TOTAL	267861.57	100.00%

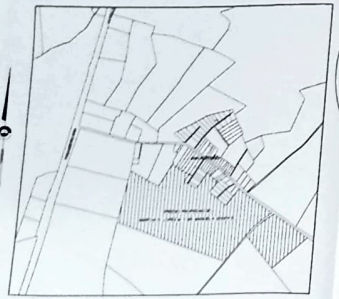

UBICACIÓN

S/N ESCALA

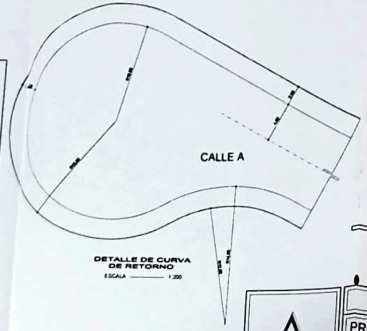

DETALLE DE CURVA DE RETORNO

ESCALA 1:200

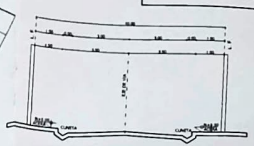

CORTE LONGITUDINAL CALLE S/N

ESCALA 1:100

CORTE LONGITUDINAL CALLE A SAN ALFONSO Y CALLE A

ESCALA 1:100

CONSTRUCTORES ASOCIADOS

PROYECTO DE FRACCIONAMIENTO AGRICOLA

PROPIEDAD DE : SRA. MARTHA G. LOPEZ MOSQUERA Y SR. MANUEL A. GODOY E

UBICACION: Barrio San Alfonso Calle a San Alfonso y s/ n Machachi - Cantón Mejía

PROYECTO	PROPIETARIOS	CONTIENE	ESCALAS	CLAVE CATASTRAL
Ing. Luis A. Benítez Leon Cel: 0-12/7234 R. M.: 4968	Sra. Martha G. López Mosquera Sr. Cristóbal G. Godoy López Sr. Diego R. Godoy López Sra. Marta G. Godoy López	PLANIMETRÍA TOPOGRAFÍA CUADRO DE ÁREAS CUADRO DE LINDERACIÓN UBICACIÓN	Indicadas	1703502300[illegible] 1703502300[illegible]
			FECHA DICIEMBRE - 2021	LAMINA UNICA

SELLOS MUNICIPALES

G.A.D. MUNICIPAL DEL CANTÓN MEJÍA