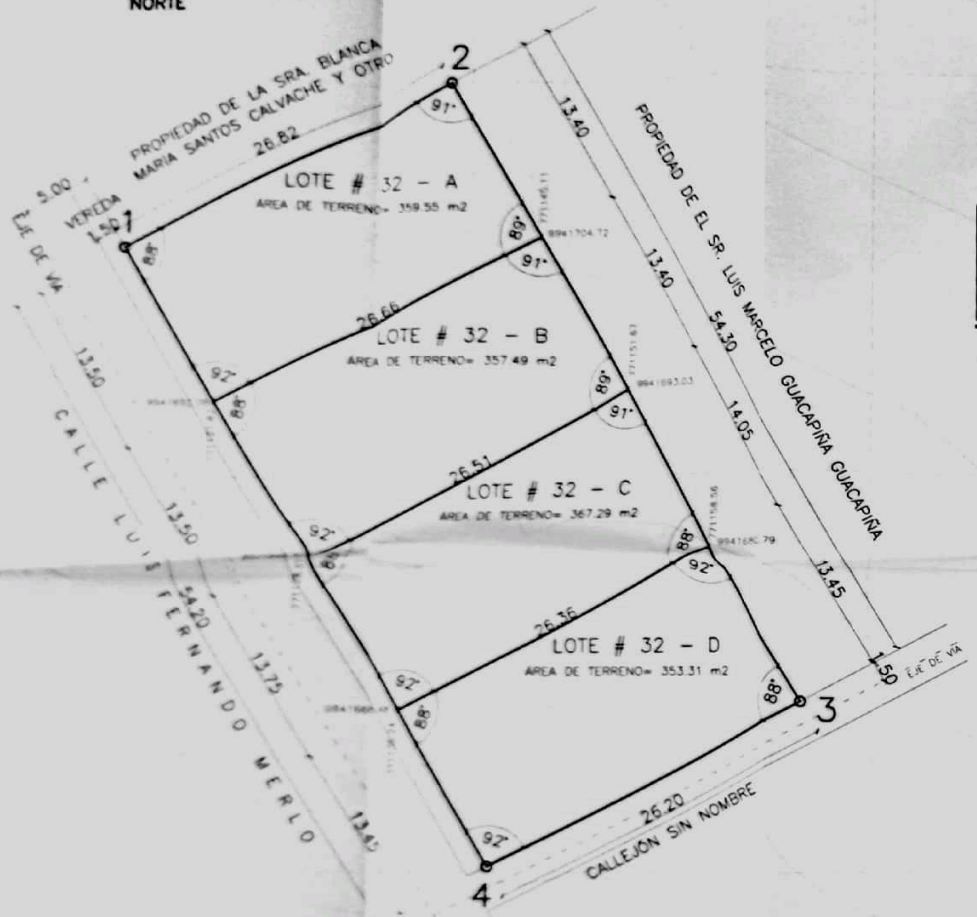

PLANO DE FRACCIONAMIENTO

ESCALA 1:200

DETALLE DE VÍA
SIN ESCALA

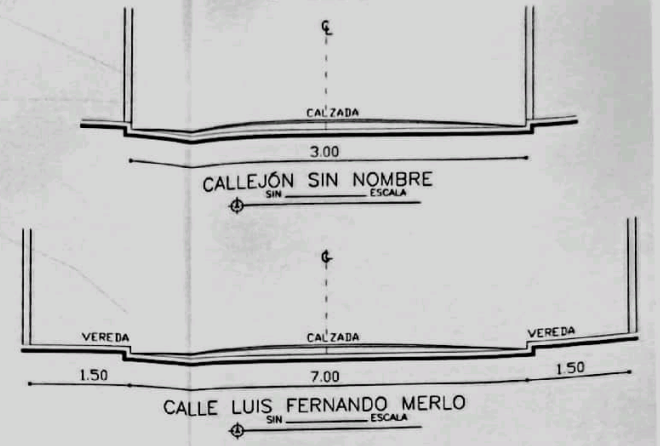

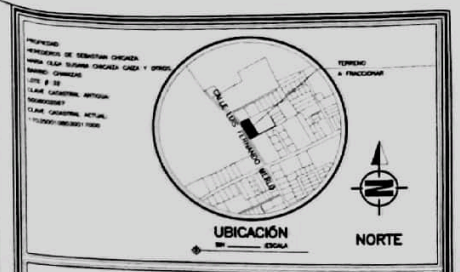

CUADRO DE PROPIETARIOS

MARÍA OLGA SUSANA CHICAIZA CAIZA

JUANA ROSA CHICAIZA CAIZA

ROSALIA ELIZABETH CHICAIZA MUÑOZ

YOLANDA JANETH CHICAIZA MUÑOZ

SEBASTIAN CHICAIZA MUÑOZ

PLANO DE FRACCIONAMIENTO

HEREDEROS DE EL SR. SEBASTIAN CHICAIZA.

MARÍA OLGA SUSANA CHICAIZA CAIZA Y OTROS.

UBICACIÓN: PARROQUIA DE MACHACHI – BARRIO: CHANZAS – LOTE # 32

R. SENESCYT: 1009-13-1343038

PROYECTO: ARQUITECTO – REG 383

CONTENIDO: PLANO DE FRACCIONAMIENTO

LÁMINA 1 – 1

FECHA: OCTUBRE DEL 2021 | ESCALA: LA INDICADA | DIBUJO: ING. C.I.T.P.

SELLO MUNICIPAL

G.A.D. MUNICIPAL DEL CANTÓN MEJÍA

ARQ.pestudio@gmail.com – 0999450179

CUADRO DE COORDENADAS

PUNTO	NORTE	ESTE
1	9941703.78	771114.88
2	9941716.40	771138.54
3	9941669.06	771165.16
4	9941656.83	771141.97

EA TOTAL DE TERRENO LEVANTAMIENTO ACTUAL 1437.64 m2

CUADRO DE LINDEROS

LOTE NÚMERO	NORTE	SUR	ESTE	OESTE	ÁREA DE TERRENO
LOTE # 32 - A	EN 26.82 m CON PROPIEDAD DE LA SRA. BLANCA MARIA SANTOS CALVACHE Y OTRO	EN 26.66 m CON LOTE # 32 - B	EN 13.40 m CON PROPIEDAD DE EL SR. LUIS MARCELO GUACAPIÑA GUACAPIÑA	EN 13.50 m CON CALLE LUIS FERNANDO MERLO	359.55 m2
LOTE # 32 - B	EN 26.66 m CON LOTE # 32 - A	EN 26.51 m CON LOTE # 32 - C	EN 13.40 m CON PROPIEDAD DE EL SR. LUIS MARCELO GUACAPIÑA GUACAPIÑA	EN 13.50 m CON CALLE LUIS FERNANDO MERLO	357.49 m2
LOTE # 32 - C	EN 26.51 m CON LOTE # 32 - B	EN 26.36 m CON LOTE # 32 - D	EN 14.05 m CON PROPIEDAD DE EL SR. LUIS MARCELO GUACAPIÑA GUACAPIÑA	EN 13.75 m CON CALLE LUIS FERNANDO MERLO	367.29 m2
LOTE # 32 - D	EN 26.36 m CON LOTE # 32 - C	EN 26.20 m CON PASAJE SIN NOMBRE (INGRESO A VARIAS PROPIEDADES)	EN 13.45 m CON PROPIEDAD DE EL SR. LUIS MARCELO GUACAPIÑA GUACAPIÑA	EN 13.45 m CON CALLE LUIS FERNANDO MERLO	353.31 m2
				TOTAL	1437.64 m2